Rionegro
Tarea de Todos

Alcaldía de Rionegro
Departamento de Antioquia

Secretaría de Planeación

Secretaría de Planeación

Orienta el desarrollo integral del Municipio, mediante el direccionamiento, coordinación y articulación de políticas públicas, planes, programas y proyectos en las diferentes dimensiones del desarrollo social, económico, físico, ambiental político e institucional, mediante la definición de un modelo de territorio, ocupación y la plataforma estratégica del municipio de Rionegro, buscando el desarrollo integral del ciudadano y la sostenibilidad del ente territorial.

Rionegro
Tarea de Todos

Estructura antes y después de la reforma administrativa

ORDENAMIENTO TERRITORIAL

Desarrollo Territorial (Estructura Anterior)

PLANEACIÓN ESTRATÉGICA Y EVALUACIÓN

Banco de Proyectos de Inversión Municipal (Estructura Anterior)

SISTEMAS DE INFORMACIÓN TERRITORIAL

Sub. Catastro Y Sub. SISBÉN (Estructura Anterior)

Rionegro
Tarea de Todos

Avance Plan de Desarrollo

Plan de Desarrollo 2016-2019 "Rionegro, Tarea de Todos"								
Componente	**Programa**	**Indicador de Producto**	**Und. Medida**	**Línea de Base**	**Meta cuatrienio**	**Meta 2016 (Acum)**	**Ejecutado a la fecha**	**% Ejecución**
Ordenamiento Territorial y Equipamiento Municipal	01. Revisión, ajuste e implementación del Plan de Espacio Público	Plan de espacio público ajustado	Porcentaje	0	100	10	10	100%
Ordenamiento Territorial y Equipamiento Municipal	02. Revisión y ajuste del Plan de Ordenamiento Territorial (POT). (Incluye revisión Político - Administrativa del Municipio)	Plan de Ordenamiento Territorial Ajustado	Porcentaje	0	100	10	10	100%
Ordenamiento Territorial y Equipamiento Municipal	03. Priorización y gestión del Programa de ejecución del acuerdo 056 de 2011(POT Vigente) y actas de concertación con la Corporación Autónoma Regional – Cornare, de los componentes de corto y mediano plazo	Actividades priorizadas y ejecutadas	Porcentaje	0	100	10	10	100%
Ordenamiento Territorial y Equipamiento Municipal	04. Formación, actualización y conservación catastral	Programa de formación actualización y conservación catastral Implementado	Porcentaje	0	100	50	59.67	119%
Ordenamiento Territorial y Equipamiento Municipal	05. Revisión y actualización del expediente Municipal	Expediente Municipal actualizado	Porcentaje	0	100	30	30	100%
Modernización e Innovación en la Administración	06.Fortalecimiento del Sistema de Información Geográfico de Rionegro (MGeoRío), a través de la implementación de nuevas herramientas tecnológicas	Programa de información Geográfico fortalecido	Porcentaje	0	100	20	15.8	79%

Rionegro
Tarea de Todos

Avance Plan de Desarrollo

Plan de Desarrollo 2016-2019 "Rionegro, Tarea de Todos"								
Componente	**Programa**	**Indicador de Producto**	**Und. Medida**	**Línea de Base**	**Meta cuatrienio**	**Meta 2016 (Acum)**	**Ejecutado a la fecha**	**% Ejecución**
Modernización e Innovación en la Administración	07.Actualización de la base de datos del Sisbén, según directrices del DNP	Base de datos actualizada según demanda	Porcentaje	100	100	100	100	100%
Modernización e Innovación en la Administración	08. Formulación, ejecución, seguimiento, evaluación y control del Plan de Desarrollo Municipal 2016- 2019 "Rionegro Tarea de Todos"	Plan de desarrollo formulado, ejecutado y evaluado	Porcentaje	0	100	70	70	100%
Modernización e Innovación en la Administración	09. Fortalecimiento del Banco de Proyectos,incluida la construcción del Sistema Integral de Información Municipal	Nuevas actividades estratégicas de fortalecimiento del Banco de Proyectos desarrolladas	Número	0	10	2	2	100%
Modernización e Innovación en la Administración	10. Modernización del Archivo de Gestión de las licencias de Planeación Municipal	Archivo de Gestión de licencias organizado, inventariado y digitalizado	Porcentaje	25	100	35	0	0%
Modernización e Innovación en la Administración	13. Fortalecimiento y reactivación del Consejo Territorial de Planeación	Consejo Territorial de Planeación reactivado	Porcentaje	0	100	25	25	100%
				PROMEDIO SECRETARÍA DE PLANEACIÓN				91%

Rionegro
Tarea de Todos

Subsecretaría de Planeación Estratégica y Evaluación

Rionegro
Tarea de Todos

Planeación Estratégica y Evaluación

Procedimiento de Planeación Organizacional – Sistema Integrado de Gestión de la Calidad

OBJETIVO: Coordinar, apoyar y consolidar la planeación estratégica de la Administración Municipal en cumplimiento de la Ley 152 de 1994 y sus decretos reglamentarios.

ALCANCE: Este proceso define los propósitos, métodos y procedimientos mediante los cuales la administración municipal combina los recursos, elementos y actividades en el tiempo para el desarrollo integral de la población y el territorio, en el corto, mediano y largo plazo.

Actividades

Plan de Desarrollo Municipal, Plan de Acción y Proyecto Rionegro Ciudad Sostenible y Competitiva.

Anuario Estadístico, Capacitaciones internas y externas, Sistema Único de Información Municipal y Rendición a los Entes de Control.

Fortalecimiento del Consejo Territorial de Planeación.

Rionegro
Tarea de Todos

Programas en el PDM

NOMBRE DEL PROGRAMA	OBJETIVO DEL PROGRAMA	INDICADOR DE PRODUCTO	UNIDAD DE MEDIDA	LÍNEA BASE	META 2016	EJECUTADO EN 2016
Formulación, ejecución, seguimiento, evaluación y control del Plan de Desarrollo Municipal 2016-2019 "Rionegro Tarea de Todos"	Diseñar un instrumento de planificación que permita formular, ejecutar y evaluar de forma integral las acciones concertadas con la comunidad y el marco legal	Plan de Desarrollo formulado, ejecutado y evaluado	Porcentaje	0	70	70

Se formula el Plan de desarrollo Municipal "Rionegro Tarea de Todos", el cual contiene 5 líneas estratégicas, 18 componentes y 126 programas. Aprobado por el Concejo municipal en el mes de Mayo de 2016. Éste se puede consultar el la página web: www.rionegro.gov.co

Además se consolidaron todos los planes de acción de los programas contenidos en el PDM para luego hacer el seguimiento y darle vida al Plan de Desarrollo.

El seguimiento al Plan de Desarrollo se realiza en compañía del Alcalde y los Secretarios y Subsecretarios de la Administración.

Valor ejecutado: $ 370'158.784

Rionegro
Tarea de Todos

Programas en el PDM

NOMBRE DEL PROGRAMA	OBJETIVO DEL PROGRAMA	INDICADOR DE PRODUCTO	UNIDAD DE MEDIDA	LÍNEA BASE	META 2016	EJECUTADO EN 2016
Fortalecimiento del Banco de Proyectos,incluida la construcción del Sistema Integral de Información Municipal	Fortalecer el Banco de Proyectos como herramienta de planificación y decisión administrativa	Nuevas actividades estratégicas de fortalecimiento del Banco de Proyectos desarrolladas	Número	0	2	2

Actualización del Anuario Estadístico: Se realiza el anuario estadístico con corte a 31 de diciembre de 2015. Se puede consultar en la Secretaría de Planeación.

Capacitación Interna y Externa: Los funcionarios se gradúan en un diplomado en convenio con el IDEA y la ESAP, en Formulación de proyectos.

Rionegro
Tarea de Todos

Programas en el PDM

NOMBRE DEL PROGRAMA	OBJETIVO DEL PROGRAMA	INDICADOR DE PRODUCTO	UNIDAD DE MEDIDA	LÍNEA BASE	META 2016	EJECUTADO EN 2016
Fortalecimiento y reactivación del Consejo Territorial de Planeación	Fortalecer el Consejo Territorial de Planeación como actor clave en el proceso de desarrollo territorial, facilitando el ejercicio de su función consultiva y de apoyo pertinente en la Administración	Consejo Territorial de Planeación reactivado	Porcentaje	0	25	25

Se realizó la convocatoria para la renovación del Consejo Territorial de Planeación CTP.

Luego se efectuó la elección de los representantes acorde a los siguientes sectores:

Profesional independiente, Cultural, Educativo, Económico Empresarial, Social, Ecológico, Comunitario, Campesino, Juventud, Político, Mujeres, Víctimas y comunal.

Se actualizó el reglamento del CTP y está en funcionamiento.

Rionegro
Tarea de Todos

RIONEGRO, SOSTENIBLE Y COMPETITIVA

Se hace convenio con FINDETER en asociación con el Banco Interamericano de Desarrollo (BID), para que Rionegro entre en el programa de Ciudades Sostenibles y Competitivas. De allí se tendrá un plan de acción que permita proyectar el Municipio para brindar una mejor calidad de vida a los ciudadanos.

Se cuenta con una batería de indicadores que facilitarán saber cómo está el Municipio, compararlo con otras ciudades del mundo y proyectarlo a 30 años, teniendo una hoja de ruta a seguir. Los indicadores están agrupados en 4 dimensiones: ambiental y cambio climático, desarrollo urbano sostenible, económica y social y fiscal y gobernanza.

Rionegro
Tarea de Todos

Otras actividades

Capacitación a los funcionarios del Municipio en temas relacionados con el Plan de Desarrollo, los Planes de Acción y diligenciamiento del formato de inscripción de los programas y proyectos en la ficha simplificada del Banco de Proyectos.

Exposición del proyecto del Plan de Desarrollo en los 19 encuentros democráticos que se hicieron por varios barrios y veredas y con sectores específicos como: Concejo Municipal, Asocomunal, Masora, sector de la Construcción, sector Medio Ambiente y sector Salud.

Se estudia la implementación de un Sistema Único de Información Municipal, para que los datos y estadísticas estén centralizadas y sean de fácil reporte y consulta para todos.

Se ha cumplido con la rendición de la información que piden los entes de control como lo son Departamento Nacional de Planeación y Contraloría General de Antioquia.

Rionegro
Tarea de Todos

Subsecretaría de Ordenamiento Territorial

Rionegro
Tarea de Todos

Proyectos en ejecución

1. Revisión y Ajuste del Plan de Ordenamiento Territorial - POT. (Incluye revisión Político - Administrativa del Municipio) (contrato Nª 07-075)

   Revisión y ajuste del Plan de Espacio Público

   Revisión y actualización del expediente Municipal.

2. Avance en las actas de concertación con CORNARE: diagnóstico proyecto urbanístico para el módulo suburbano de concentración de vivienda y el módulo de interés económico del aeropuerto. (contrato Nª 07-063)

3. Diagnostico y formulación del plan vial municipal (contrato Nª 07-039)

4. Implementación de la metodología del Programa de Ciudades Sostenibles y Competitivas desarrollado por Findeter. (contrato Nª 07-056)

Rionegro
Tarea de Todos

Proyectos de Acuerdo gestionados

ACUERDO 028: "Por medio del cual se dictan normas para promover la construcción de vivienda de interés prioritario y social, se ajusta el plan de ordenamiento territorial acuerdo 056 de 2011 y se dictan otras disposiciones."

ACUERDO 032: "Por el cual se actualiza y adopta la división político administrativa del Municipio de Rionegro en comunas y corregimientos y se adoptan otras disposiciones."

Trámites recibidos de años anteriores

SOLICITUDES DE TRAMITES RECIBIDOS DE AÑOS ANTERIORES			TOTAL TRAMITES RESUELTOS A DICIEMBRE 31 DE 2016 DE AÑOS ANTERIORES		TRAMITES PENDIENTES/EN CURSO POR RESOLVER
AÑO	NUMERO	%	CANTIDAD	%	
2015	532	66%	398	75%	134
2014	138	17%	108	78%	30
2013	80	10%	71	89%	9
2012 - 2010	61	8%	49	80%	12
TOTAL	811	100%	626	77%	185

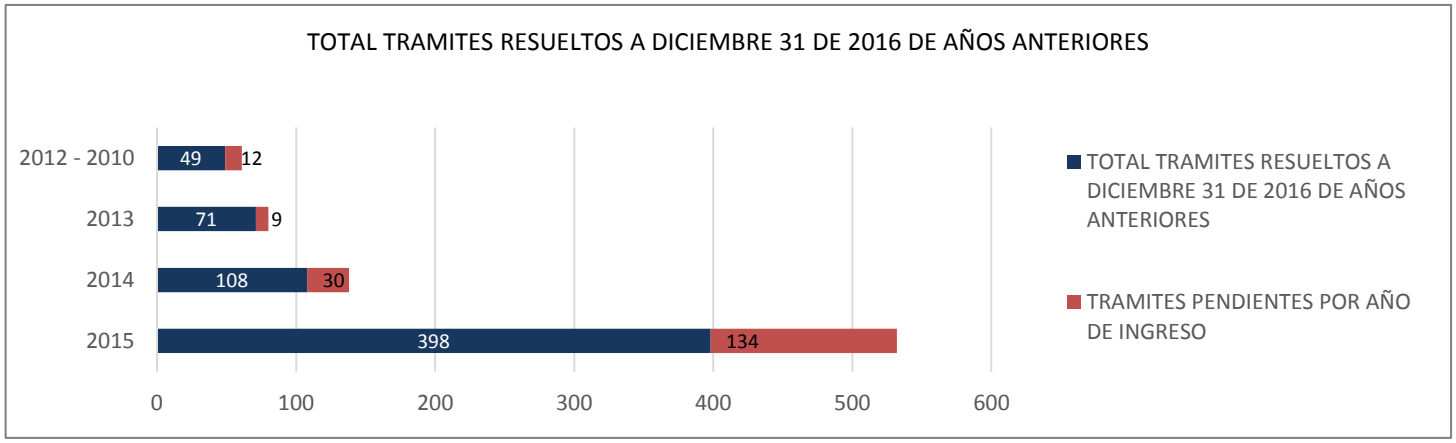

Al 31 de Diciembre de 2016, la Secretaría de Planeación ha logrado dar trámite a un total de 626 solicitudes de licencia urbanística, de un total de 811 solicitudes represadas de años anteriores.

Rionegro
Tarea de Todos

Licencias expedidas según concepto a diciembre de 2016

TOTAL TRAMITES RESUELTOS A DICIEMBRE 31 DE 2016		
CONCEPTO	TOTAL EXPEDIDAS	%
ARCHIVADAS	133	12%
DESISTIDAS	78	7%
MODIFICADAS	108	9%
NEGADAS	109	10%
OTORGADAS	671	59%
REPOSICION	36	3%
N/A*	11	1%
TOTAL	1.146	100%

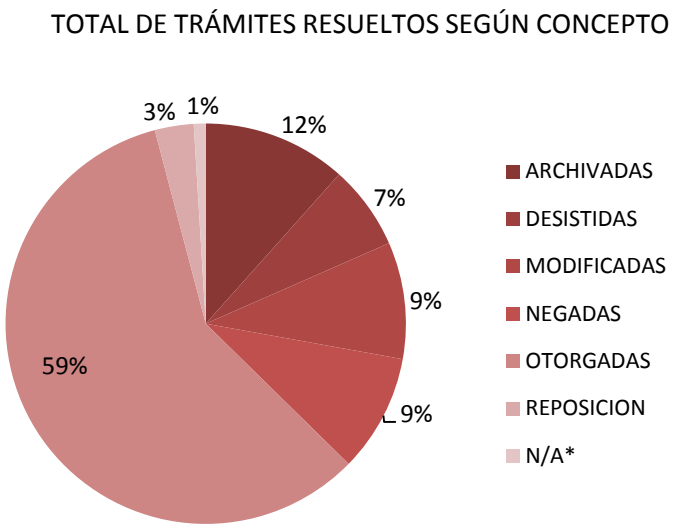

- La Secretaría de Planeación a través de la Subsecretaría de Ordenamiento Territorial, emitió un total de 1.146 resoluciones hasta el día 31 de Diciembre de 2016.
- La categoría N/A* se ha destinado a trámites de la secretaría que han tenido respuesta a través de una resolución, pero que la misma no constituye un concepto de licencia urbanística.

Rionegro
Tarea de Todos

Licencias otorgadas según uso

LICENCIAS OTORGADAS SEGÚN USO	
RESIDENCIAL	527
COMERCIAL	74
INSTITUCIONAL	15
INDUSTRIAL	10
MIXTO	51
OTROS	91
N/A*	378
TOTAL	1.146

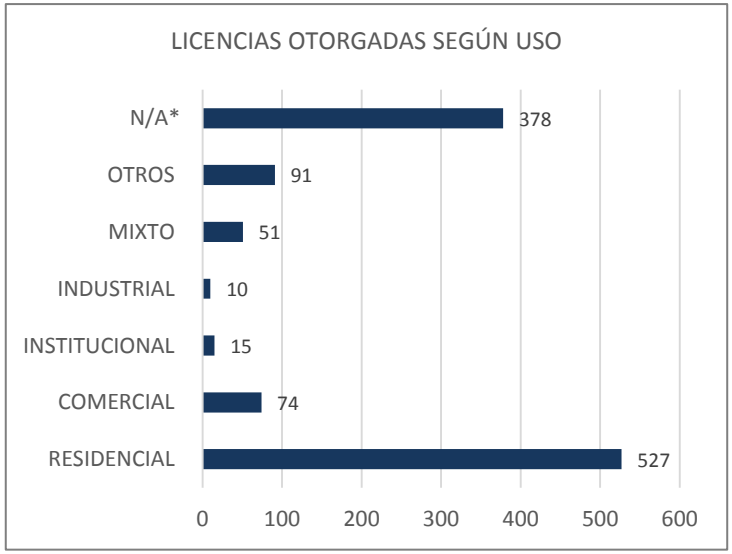

- La gráfica presenta el total de solicitudes de licencias urbanísticas diferenciando el uso aprobado para las mismas.
- La categoría otros, corresponde a conceptos resolutorios que por sus características particulares no se les ha especificado un uso o no procede el definir uno.
- La categoría N/A* representa el consolidado de las solicitudes que no obtuvieron un concepto resolutorio positivo.

Rionegro
Tarea de Todos

Licencias en curso hasta el 31 diciembre de 2016

TRÁMITES EN CURSO A DICIEMBRE 2016		
ESTADO	CANTIDAD	%
Revisión Documentación	47	7%
Análisis Técnico y Normativo	207	33%
Acta de Observaciones	117	19%
Liquidada	153	24%
Análisis Jurídico	41	6%
Revisión Resolutoria	31	5%
Radicación y Notificación	35	6%
TOTAL	631	100%

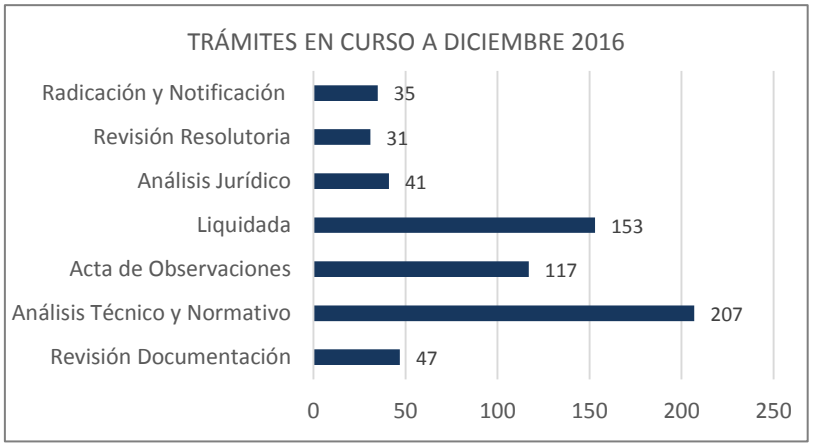

En la Secretaría de Planeación a 31 de diciembre de 2016 reposaban 631 solicitudes de licencia urbanística que se distribuyen según la fase evaluativa, como se observa en la gráfica.

Rionegro
Tarea de Todos

Subsecretaría de Sistemas de Información Territorial

Rionegro
Tarea de Todos

Este proceso orienta las acciones para la realización de las obras de infraestructura física que contribuyan al crecimiento, proyección e integración regional del Municipio.

Procedimientos

CATASTRO - Urbanismo - Gestión Ambiental - Desarrollo de la Infraestructura física - Servicios Públicos - Vivienda

Catastro en el Plan De Desarrollo

Línea Estratégica el Cambio para Desarrollar el Territorio

Componente: Ordenamiento Territorial y Equipamiento Municipal

Nombre: Formación, actualización y conservación catastral

Indicador: Programa de formación, actualización y conservación catastral implementado

AVANCES	FORTALEZAS	DEBILIDADES
En actualización: Expedición resolución 25502 del 29 de Diciembre de 2016 "**Por medio de la cual se ordena la renovación de la inscripción catastral de los predios de la(s) zona(s) urbano total. Del Municipio de Rionegro**", con la cual se aprueba la Actualización Catastral Urbana, con vigencia a partir del 01 de enero de 2017. En conservación: Contrato N° 184 de 2016, para la realización del 600 predios en el Área Rural del Municipio. Fortalecimiento de la Subsecretaría con personal competente. Boletines de registro al día, saneamiento de trámites, atención a usuarios y sostenimiento del Sistema de Gestión de Calidad.	Incorporación catastral de los diferentes desarrollos urbanísticos, con un total de 34.014 Unidades Catastrales Actualizadas. Reconocimiento ante la autoridad catastral como municipio organizado y competente en los procesos catastrales.	El proceso de actualización catastral fue complejo, dado el cambio normativo, el crecimiento Urbanístico, lo cual genero un aumento de 5.014 Unidades Catastrales mas de las inicialmente contratadas. El proceso de conservación debe ser un esfuerzo continuo que permita garantizar la eficiencia fiscal del Mpio.

Rionegro
Tarea de Todos

Catastro en el Plan De Desarrollo

Línea Estratégica el Cambio con un Alcalde Cercano

Componente: Modernización e innovación en la Administración

Nombre: Fortalecimiento del Sistema de Información Geográfico de Rionegro (MGeoRio), a través de la implementación de nuevas herramientas tecnológicas.

Indicador: Programa de formación, actualización y conservación catastral implementado.

AVANCES	FORTALEZAS	DEBILIDADES
Diagnóstico del estado del Sistema de Información Geográfico (MGeoRio). Establecimiento de contactos para conocimiento de diferentes Software, se está en etapa de planeación del proceso contractual para elegir el Software que más favorezca al Municipio, conforme a la visión "Rionegro, Tarea de Todos". Fortalecimiento con personal idóneo, para la administración y manejo de la plataforma en la subsecretaría de Catastro.	Reconocimiento por parte de las diferentes dependencias de la administración sobre la importancia del Sistema. Existencia de diferentes propuestas de Software que ofrecen diversas aplicaciones y posibilidades de fortalecimiento al sistema.	La etapa precontractual para la adquisición de este tipo de servicios o productos, es compleja, por lo que aunque se han adelantado algunas etapas aun no se ha podido finiquitar el proceso, por el cual se busca fortalecer la plataforma.

Rionegro
Tarea de Todos

APOYO A OTROS PROYECTOS

- En movilidad, transporte y ciclorrutas: Elaboración, actualización e impresión de mapas cartográficos, inventario de predios con información física, jurídica y gestión predial.
- Asesoría y elaboración de estudios previos para el proceso precontractual y contractual de factibilidad de valorización; además por parte de la Subsecretaría se presta apoyo en los componentes del estudio de Pre Factibilidad en la coordinación general y se brinda acompañamiento en varios componentes del estudio.
- En vivienda: Acompañamiento en estudio jurídico de matrículas inmobiliarias para postulación a subsidios.
- Elaboración, actualización e impresión de mapas cartográficos para los cuadrantes de seguridad y demás programas de Centro de Monitoreo y Control.
- Estudio de avalúos para compra de predios, conforme los lineamientos y necesidades de la Secretaría de Servicios Administrativos y General.
- Asesoría y participación en elaboración de diseño y cartografía del Plan vial – Escenarios de formulación y socialización
- Revisión y actualización del POT: Cartografía, escenarios de discusión, participación en construcción de región.

Ejecución Plan de Desarrollo

Componente	Programa	Indicador de Producto	Und. Medida	Línea de Base	Meta cuatrienio	Meta 2016	Ejecutado a la fecha	% Ejecución	Presupuesto Programado ($)	Valor Ejecutado a la fecha ($)	% Presupuesto Ejecutado
Ordenamiento Territorial y Equipamiento Municipal	04. Formación, actualización y conservación catastral	Programa de formación actualización y conservación catastral Implementado	Porcentaje	0	100	50	59.67	119%	$ 2,183,456,000	$ 2,255,456,000	103%
Modernización e Innovación en la Administración	06.Fortalecimiento del Sistema de Información Geográfico de Rionegro (MGeoRío), a través de la implementación de nuevas herramientas tecnológicas	Programa de información Geográfico fortalecido	Porcentaje	0	100	20	15.8	79%	$ 244,000	$ 0	0%

Rionegro
Tarea de Todos

Avalúo catastral

El avalúo catastral total del Municipio debe ser un valor en constante crecimiento, pues este es la base de un tributo importante del Municipio, como es el Impuesto Predial. El porcentaje alcanzado evidencia gestión y actualización de la información por las Mutaciones realizadas, tales como: incorporaciones de construcciones, urbanizaciones, parcelas, entre otros.

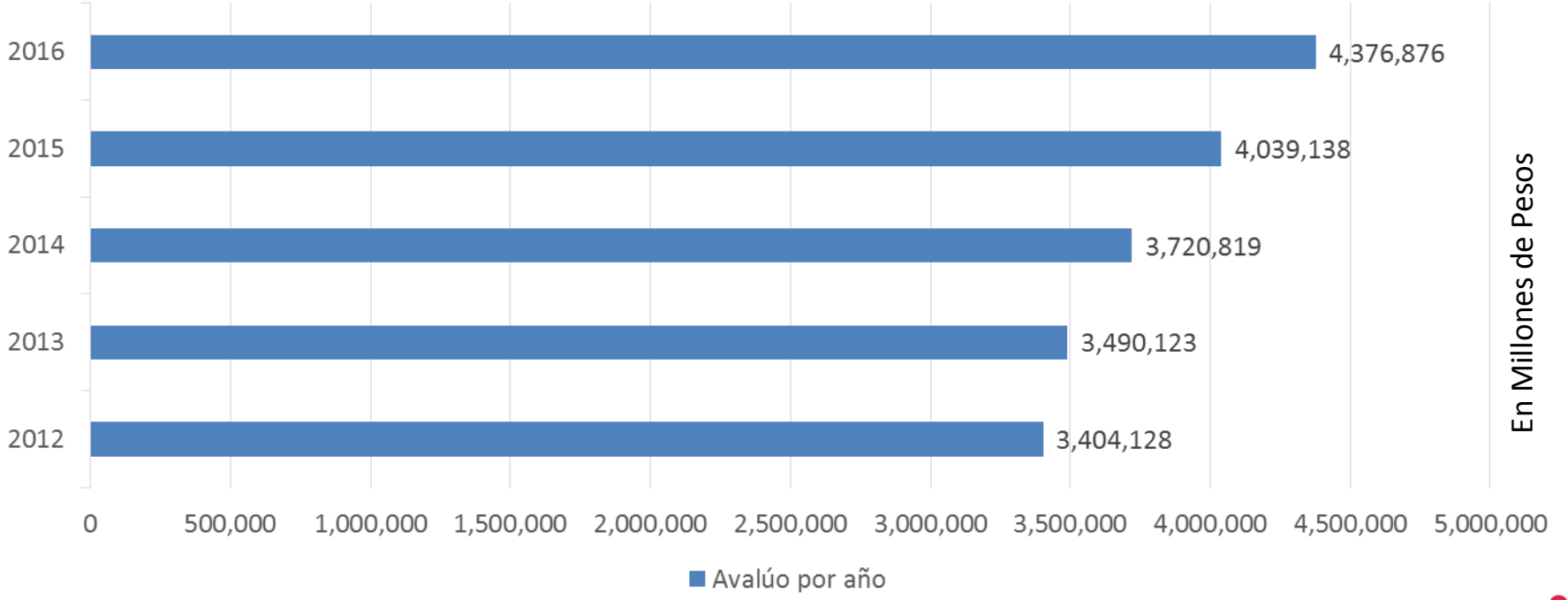

Rionegro
Tarea de Todos

Mutaciones catastrales realizadas

Todo cambio que sobrevenga respecto de los elementos físico, jurídico o económico de los predios cuando sea debidamente inscrito en el Catastro. Las Mutaciones se clasifican en el siguiente orden:

a) Mutaciones de Primera Clase: Las que ocurran respecto del cambio de propietario o poseedor;

b) Mutaciones de Segunda Clase: Las que ocurran en los límites de los predios, por agregación o segregación con o sin cambio de propietario o poseedor;

c) Mutaciones de Tercera Clase: Las que ocurran en los predios bien sea por nuevas edificaciones, construcciones, o demoliciones de éstas;

d) Mutaciones de Cuarta Clase: Las que ocurran en los avalúos de los predios de un municipio por renovación total o parcial de sus aspectos físicos y económicos, tales como los reajustes anuales ordenados por los artículos 6o. y 7o. de la Ley 14 de 1983 y por los auto avalúos legalmente aceptados, (ésta realizada sólo por la Autoridad Catastral - Catastro Departamental);

e) Mutaciones de Quinta Clase: Las que ocurran como consecuencia de la inscripción de predios o mejoras por edificaciones no declarados u omitidos durante la formación o la actualización de la formación del Catastro;

f) Rectificaciones: Correcciones de Área, Inscripción, Cédula, Matrícula y Revisión de Avalúo;

g) Otros: Certificados de Poseer o No Propiedad, Ficha Catastral y Certificado Plano.

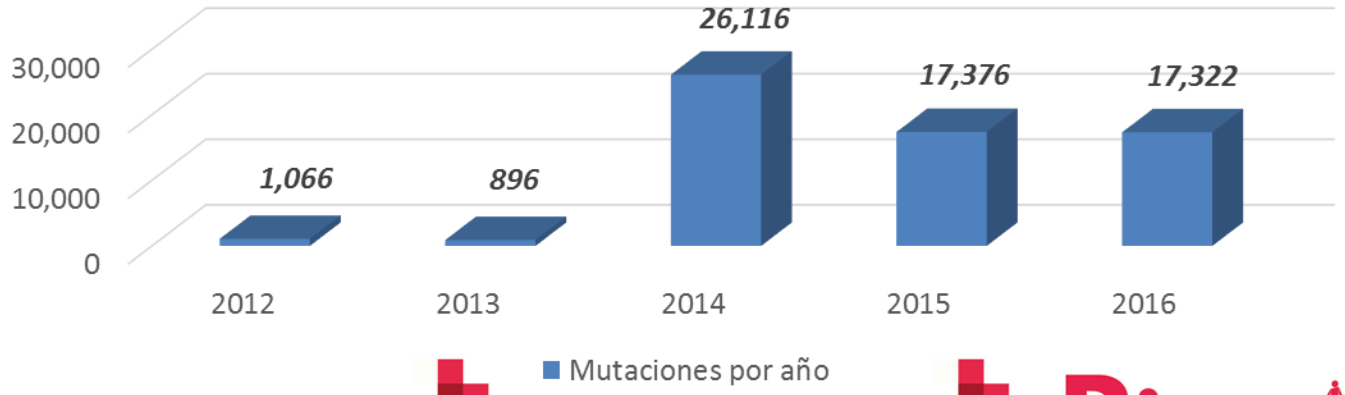

Rionegro
Tarea de Todos

Emisión de certificados

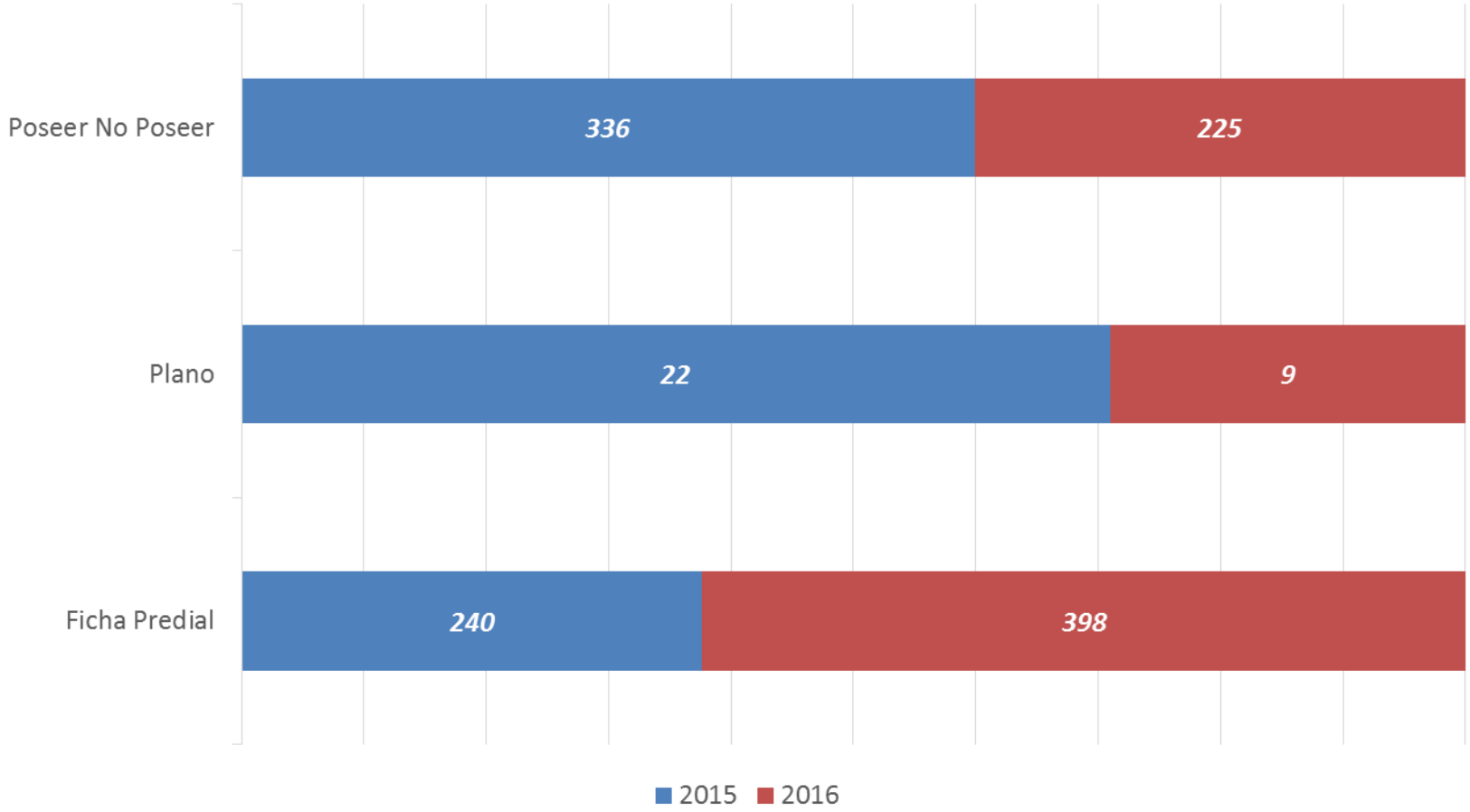

Rionegro
Tarea de Todos

Nuevos predios

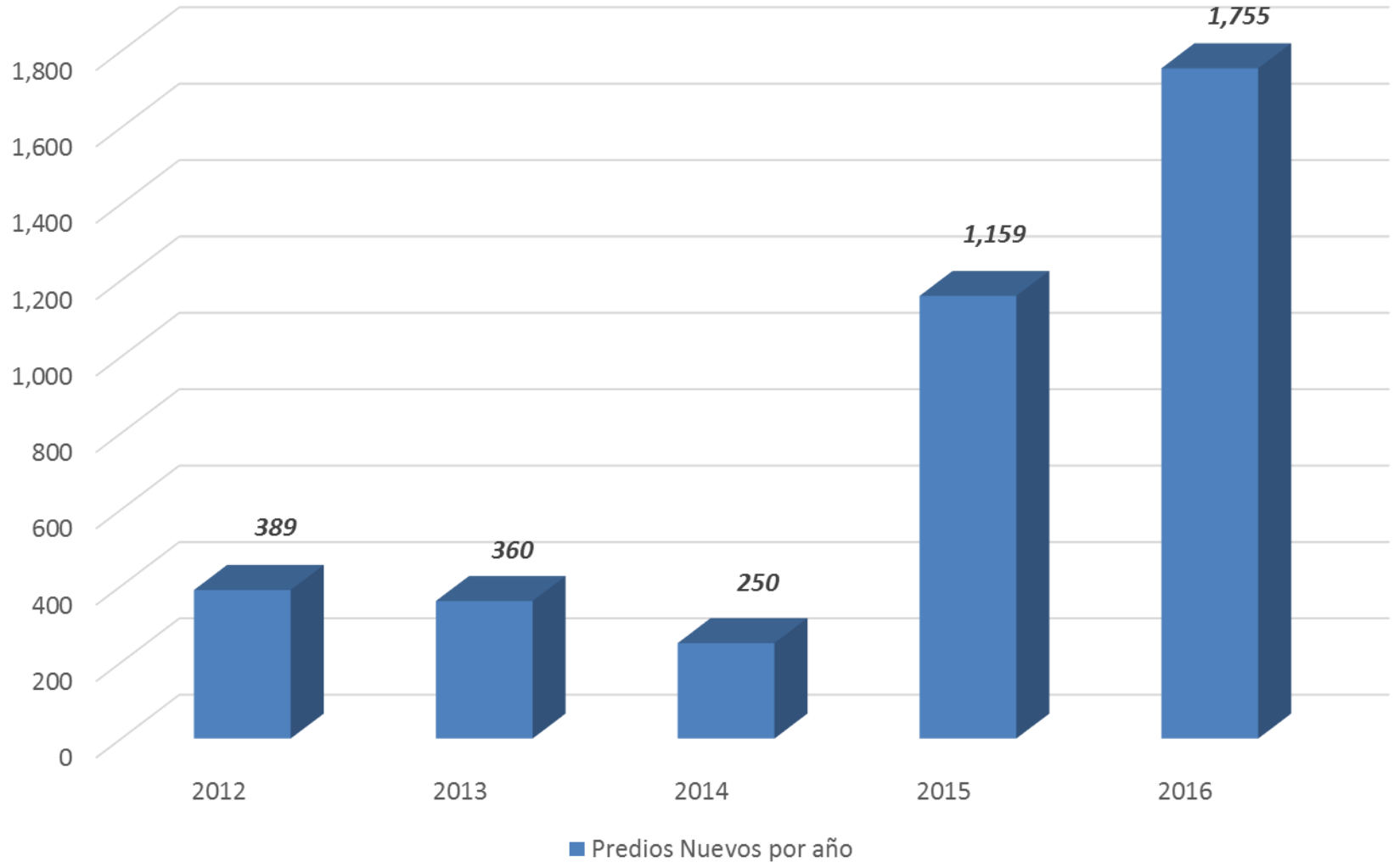

Rionegro
Tarea de Todos

Unidades prediales

URBANOS =	29.930
RURALES =	19.558
TOTAL =	49.488

Rionegro
Tarea de Todos

Sistema de Información Geográfica (MGeoRio)

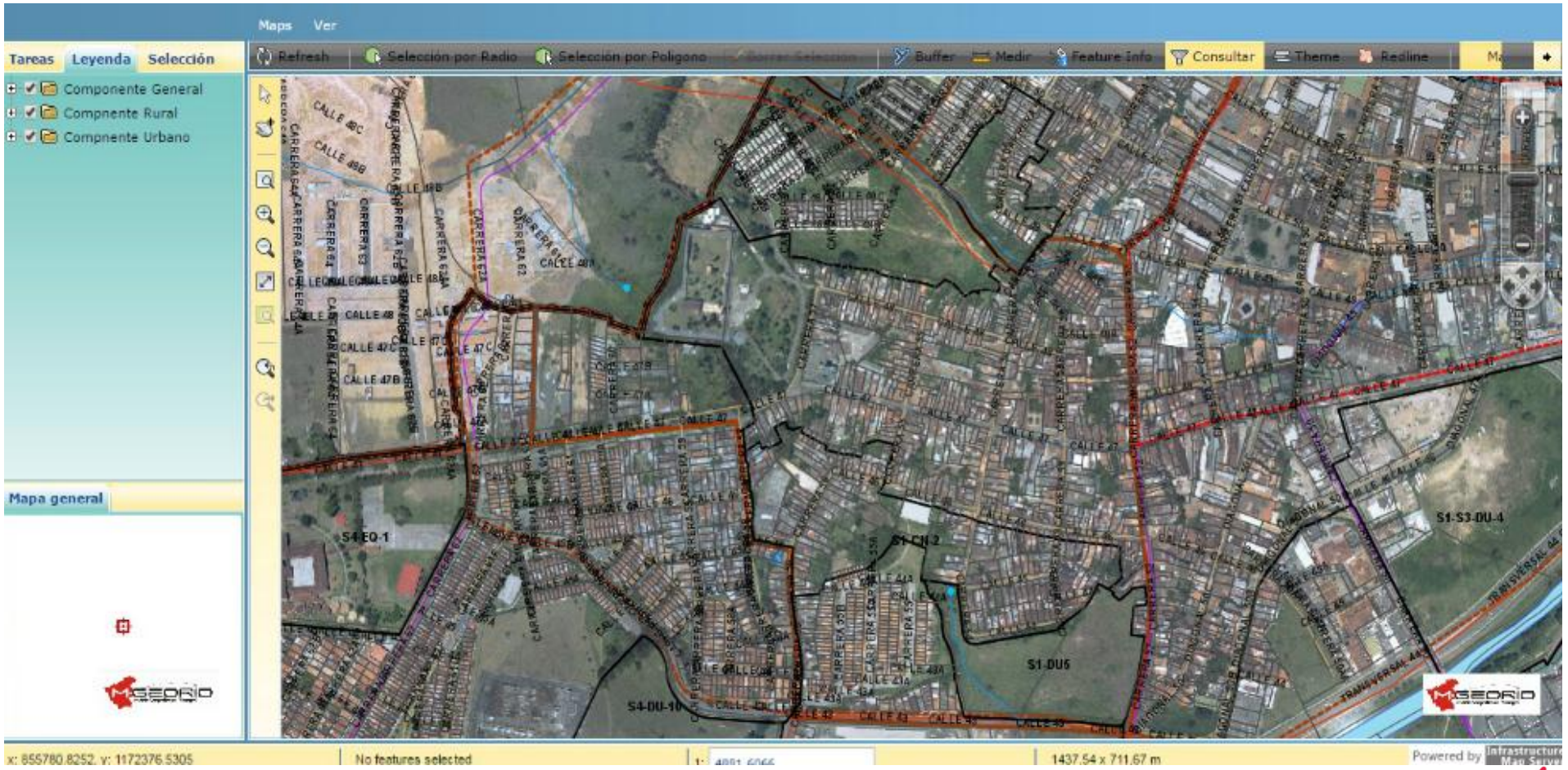

Rionegro
Tarea de Todos

SISTEMA DE INFORMACIÓN GEOGRÁFICA (MGeoRio)

- Proyecto **MGeoRio**: Estructura de Bases de Datos, Cartografía Base y Temática del Municipio de Rionegro.
- Enlaces a mapas digitales en Tiempo Real, en el Portal Web del Municipio:
  - Usos del Suelo
  - Político Administrativo
  - Demográfico
  - Turístico
  - Instituciones Educativas
  - Predios de Protección Ambiental
  - Se genera un link para la Subsecretaría de Servicios Públicos, con el objeto de consultar todo lo referente a la encuesta Socio Económica
  - Se genera un link para la Secretaría de Planeación, con el objeto de consultar todo lo referente Perímetro Sanitario
  - Se genera un link para la Subsecretaría de Catastro, con el objeto de consultar todo lo referente a las Actualizaciones Catastrales

Rionegro
Tarea de Todos

DNP
DEPARTAMENTO NACIONAL DE PLANEACIÓN

Sisbén

Sisbén

SIStema de identificación y Clasificación de Potenciales ***BEN***eficiarios para los Programas Sociales.

Rionegro
Tarea de Todos

Normatividad vigente metodología Sisbén III

- 2008: El Conpes Social 117 aprobó la nueva metodología del SISBÉN III. El Decreto 4816 reglamentó el artículo 24 de la 1176. El diseño e implementación del nuevo índice (Sisbén III) se fundamentan en el artículo 24 de la Ley 1176 de 2007, que ratifica el artículo 94 de la Ley 715 de 2001.
- El artículo 24 de la Ley 1176 de 2007 confirma la designación del Conpes Social como el encargado de definir cada tres años "los criterios para la determinación, identificación y selección de beneficiarios, así como los criterios para la aplicación del gasto social por parte de las entidades territoriales".
- La definición de "las condiciones de ingreso, suspensión y exclusión de las personas de las bases de datos que hacen parte de los mencionados instrumentos, los cruces de información necesarios para su depuración y actualización, así como los lineamientos para su implementación y operación, el diseño de las metodologías, la consolidación de la información a nivel nacional, los controles de calidad pertinentes; y coordinará y supervisará su implementación, mantenimiento y actualización".

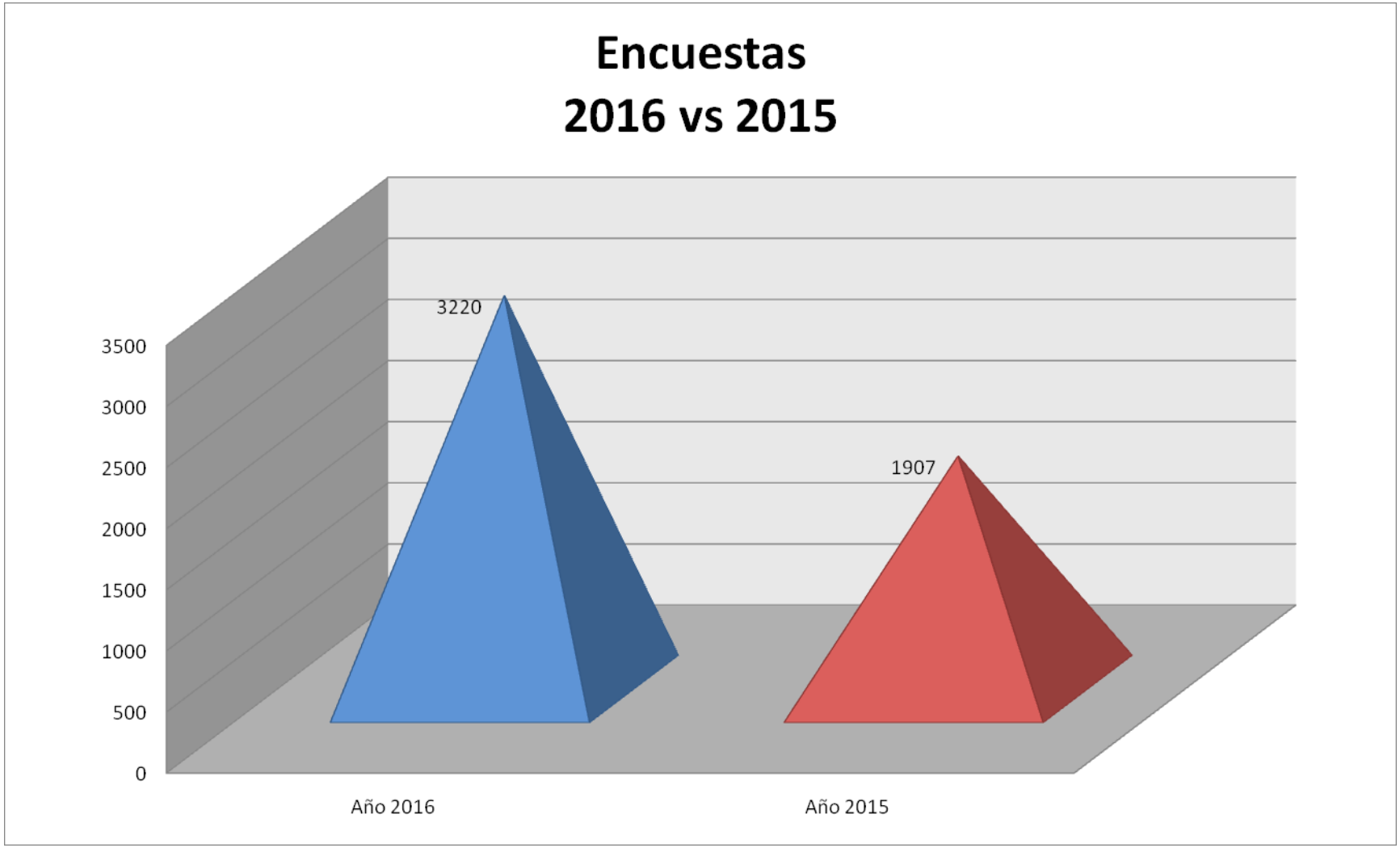

Rionegro
Tarea de Todos

Solicitudes registradas en Sisben NET año 2016
Para un Total de 11.860 Solicitudes

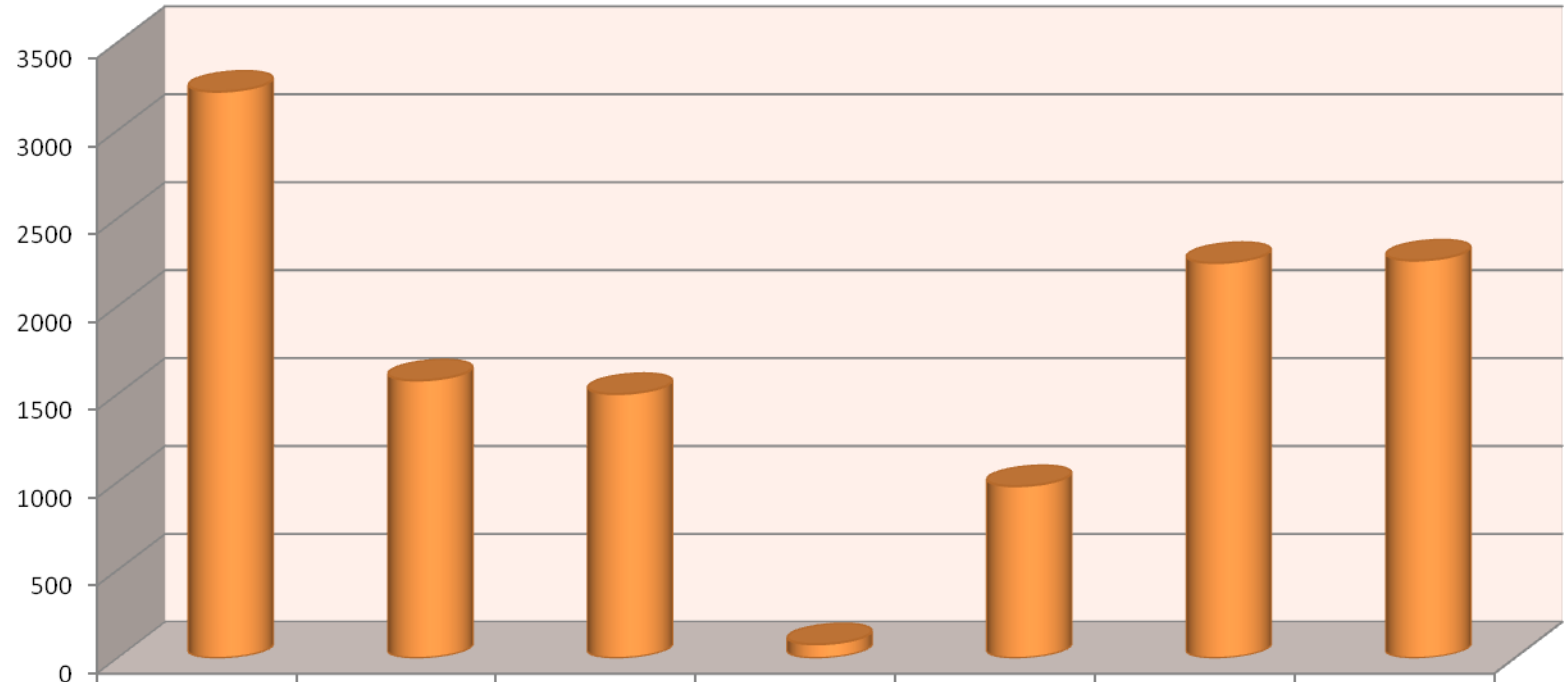

	Encuestas	Inclusiones	Modificacioes	Retiros Hogar	Retiros de Ficha	Retiro de Personas	Certificados
Series1	3220	1578	1501	78	977	2246	2260

Rionegro
Tarea de Todos

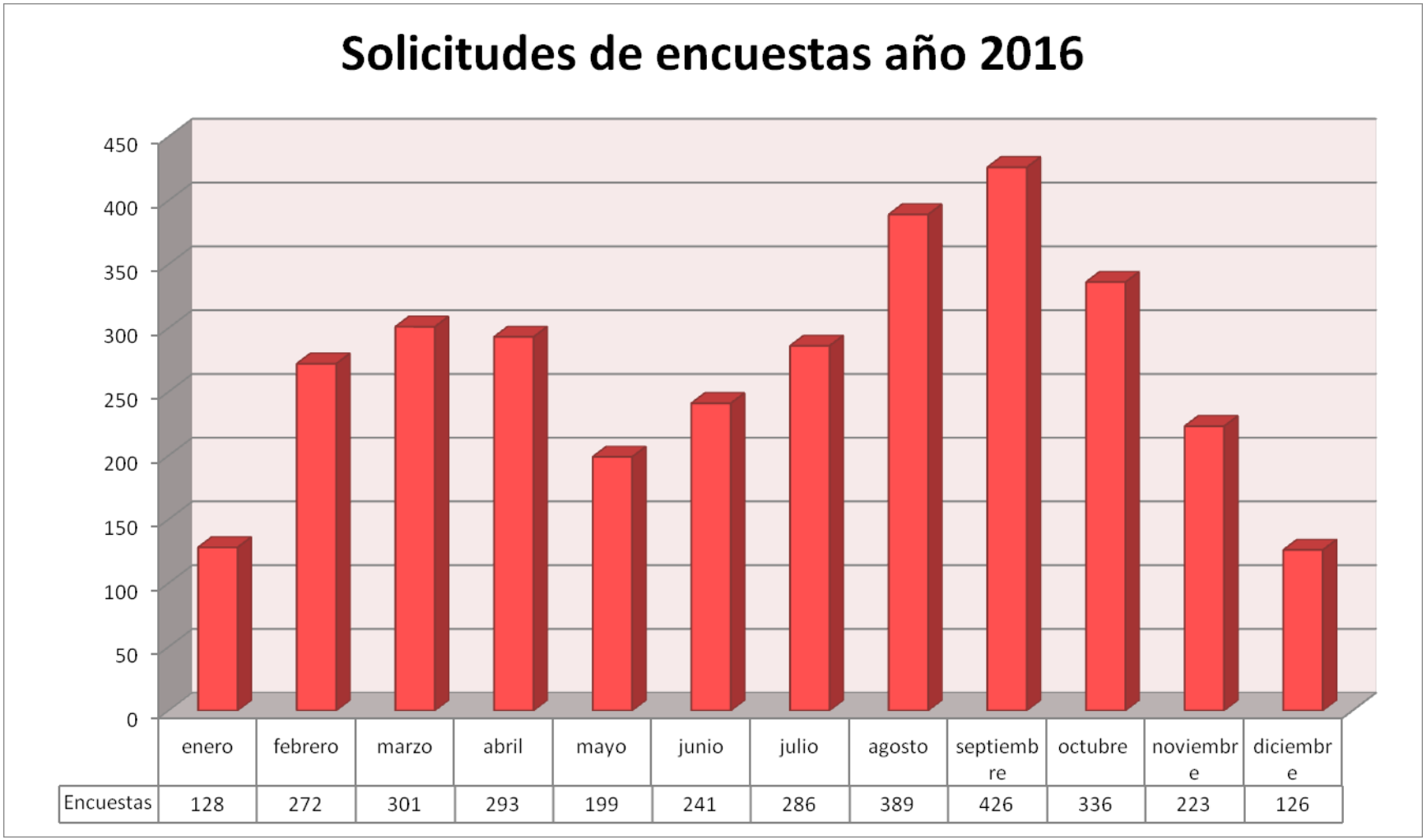

	enero	febrero	marzo	abril	mayo	junio	julio	agosto	septiembre	octubre	noviembre	diciembre
Encuestas	128	272	301	293	199	241	286	389	426	336	223	126

3.220 Solicitudes de encuestas

Rionegro
Tarea de Todos

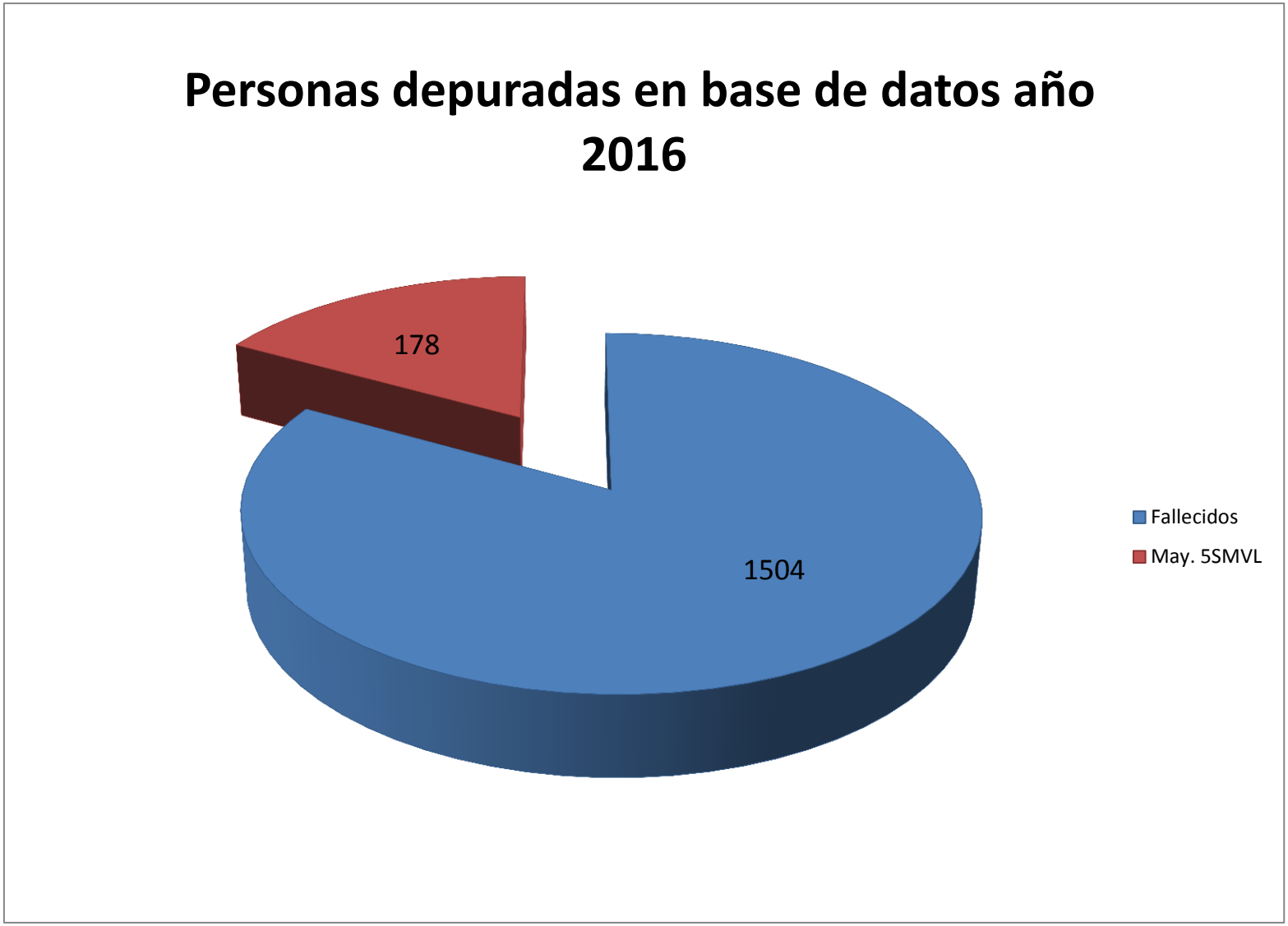

Rionegro
Tarea de Todos

Reporte de base de datos año 2016

1. Envío mensual de Base de Datos Actualizada mes por mes al Departamento Nacional de Planeación (DNP).

2. Envío Mensual de Base de Datos Certificada por DNP a la Seccional de Salud de Antioquia (SSSA).

3. Envío semanal de Base de Datos Actualizados por correcciones al Departamento Nacional de Planeación (DNP).

4. Envío los primeros 15 días del mes a la Secretaría de Salud Municipal.

Rionegro
Tarea de Todos

Otras actividades realizadas

- Acompañamiento del Sisbén en las ferias de inclusión social a personas en situación de calle.
- Jornadas pedagógicas en colegios oficiales para acceder al programa Ser Pilo Paga, para préstamos del ICETEX y para adquirir la libreta militar.
- Acompañamiento en las jornadas de atención del Alcalde al ciudadano.

Rionegro
Tarea de Todos

Logros de la gestión

- Reducción del tiempo de aplicación de las encuestas.
- Con la focalización de 92.000 personas se ha logrado el acceso a subsidios y ayudas para un gran número de personas en programas como BEPS, Atención a la Primera Infancia, Subsidios de discapacidad, mejoramientos de vivienda y otros.
- Inclusión de personas en situación de calle en los listados censales para que puedan acceder a los beneficios en salud.
- Depuración de la bases de datos por fallecidos y UGPP.

Rionegro
Tarea de Todos

Para mejorar la gestión

- Se implementarán jornadas descentralizadas de atención del Sisben en barrios y veredas.
- Elaborar una campaña pedagógica con la población para dar a conocer realmente qué es el Sisben, para qué sirve y qué personas y puntaje se requieren para acceder a los beneficios de programas sociales.
- No es posible encuestar emigrantes de otros países como Venezuela, Haití, Ecuador por normatividad del DNP.