PLANTA REDUCIDA PLAN PARCIAL EL ROSAL
ESCALA 1:2500

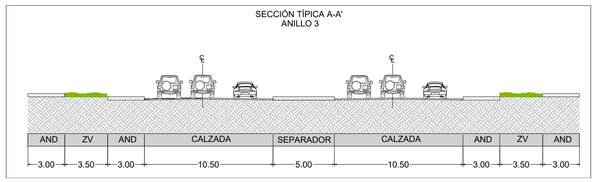

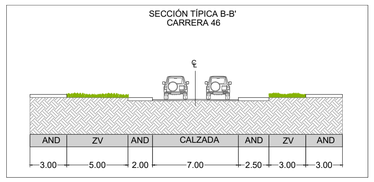

Rionegro
Tarea de Todos
Alcaldía de Rionegro
Departamento de Antioquia

RED VIAL Y PERFILES VIALES

Formulación plan parcial
en suelo de expansion urbana con
tratamiento de desarrollo

PLAN PARCIAL

EL ROSAL

LEYENDA:

- Límite del Área de Planificación
- Predios
- Área de intervención
- Áreas de manejo especial

CONVENCIONES CARTOGRAFÍA BASE:

- Quebradas
- Manzanas
- Predios
- Construcciones
- Topografía

ELABORADO POR:
ARQ. JULIÁN ARANGO ARROYAVE
ARQ. SIMÓN RIVERA LONDOÑO
ARQ. ADRIANA RUIZ ESTRADA

LOCALIZACIÓN

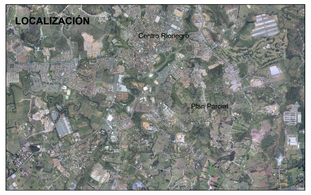

PLANO:
PG13_PP EL ROSAL_RED VIAL Y PERFILES VIALES

ESCALA: INDICADA

FECHA ENTREGA	CODIGO DEL MAPA	CONSECUTIVO
ABRIL 2019	PG-13	13/17