



**INFORME DE GESTIÓN
RIONEGRO “JUNTOS AVANZAMOS MÁS”
2022
SECRETARÍA DE PLANEACIÓN**

1. APOORTE A LOS OBJETIVOS DE DESARROLLO SOSTENIBLE



#	ODSs	METAS DEL OBJETIVO	PROYECTOS EJECUTADOS
8	Trabajo decente y crecimiento económico	Mantener el crecimiento económico per capita de conformidad con las circunstancias nacionales y, en particular, un crecimiento del producto interno bruto de al menos el 7% anual en los países menos adelantados	A través de la reglamentación de los usos de suelo mediante la implementación de los Códigos CIU, se dinamiza la economía del municipio permitiendo su adecuado crecimiento
		Lograr niveles más elevados de productividad económica mediante la diversificación, la modernización tecnológica y la innovación, entre otras cosas centrándose en los sectores con gran valor añadido y un uso intensivo de la mano de obra	La Secretaría de Planeación trabaja por en el establecimiento de la hoja de ruta para el aprovechamiento del territorio, promoviendo así el uso eficiente de la mano de obra en relación con la construcción.
		Promover políticas orientadas al desarrollo que apoyen las actividades productivas, la creación de puestos de trabajo decentes, el emprendimiento, la creatividad y la innovación, y fomentar la formalización y el crecimiento de las microempresas y las pequeñas y medianas empresas, incluso mediante el acceso a servicios financieros	Los instrumentos de planificación y gestión del territorio que desde la Secretaría de Planeación se gestionan, permite al gremio de la construcción, asentarse en el municipio lo cual impulsa la economía, crea empleos para la clase trabajadora y genera desarrollo para el municipio con nuevas infraestructuras e incrementando el espacio público.
		De aquí a 2030, elaborar y poner en práctica políticas encaminadas a promover un turismo sostenible que cree puestos de trabajo y promueva la cultura y los productos locales	La gestión del proyecto “Rionegro Paisajes del Agua” es una apuesta de la administración municipal y en particular de la Secretaría de Planeación, por la consolidación de una ciudad en la cual sea posible el desarrollo cultural y turístico de forma sostenible.
10	Reducción de las desigualdades	De aquí a 2030, potenciar y promover la inclusión social, económica y política de todas las personas, independientemente de su edad, sexo, discapacidad, raza, etnia, origen, religión o situación económica u otra condición	Proyectos como los PIIAR “Plan de Intervención Integral de Asentamientos Rurales” le apuestan a la inclusión social al potenciar las capacidades de las comunidades más vulnerables, por medio de la regulación de los espacios para su uso eficiente, la formalización de la vivienda y el desarrollo.
		Garantizar la igualdad de oportunidades y reducir la desigualdad de resultados, incluso eliminando las leyes, políticas y prácticas discriminatorias y promoviendo	Los instrumentos que desde la Secretaría de Planeación se gestionan, aportan la distribución equitativa de cargas y beneficios en todo el territorio,

		legislaciones, políticas y medidas adecuadas a ese respecto.	logrando así reducir las desigualdades sociales proporcionando a todos los ciudadanos acceso al transporte público, servicios públicos, al espacio público y la vivienda
11	Ciudades y comunidades sostenibles	De aquí a 2030, asegurar el acceso de todas las personas a viviendas y servicios básicos adecuados, seguros y asequibles y mejorar los barrios marginales	El reconocimiento de la existencia de edificaciones de vivienda de interés social que se ubiquen en asentamientos objeto de legalización urbanística, son el resultado de una ambiciosa apuesta que busca llevar el desarrollo a los lugares que más lo necesitan en el municipio.
		De aquí a 2030, proporcionar acceso a sistemas de transporte seguros, asequibles, accesibles y sostenibles para todos y mejorar la seguridad vial, en particular mediante la ampliación del transporte público, prestando especial atención a las necesidades de las personas en situación de vulnerabilidad, las mujeres, los niños, las personas con discapacidad y las personas de edad	La Secretaría de Planeación aporta a esta meta, a través del fortalecimiento del sistema de espacio público en todo el municipio de Rionegro, con acciones desde la planificación hasta la adecuación de estos.
		De aquí a 2030, aumentar la urbanización inclusiva y sostenible y la capacidad para la planificación y la gestión participativas, integradas y sostenibles de los asentamientos humanos en todos los países	Desde la Secretaría de Planeación se incentiva el desarrollo de urbanización inclusiva otorgando mayores beneficios a quienes realizan urbanizaciones inclusivas que cuentan con las diferentes tipologías de vivienda VIP. VIS y No VIS
		Redoblar los esfuerzos para proteger y salvaguardar el patrimonio cultural y natural del mundo	Mediante el desarrollo del PEMP se busca salvaguardar el patrimonio material de los Rionegreros con el fin de proteger la identidad cultural.
		De aquí a 2030, reducir significativamente el número de muertes causadas por los desastres, incluidos los relacionados con el agua, y de personas afectadas por ellos, y reducir considerablemente las pérdidas económicas directas provocadas por los desastres en comparación con el producto interno bruto mundial, haciendo hincapié en la protección de los pobres y las personas en situaciones de vulnerabilidad	Los instrumentos de planificación intermedia como los Planes Parciales, UPR, PIAR, permiten al municipio realizar estudios detallados de amenaza y riesgo los cuales de manera más precisa permiten determinar las acciones necesarias para proteger a los ciudadanos de desastres naturales.
		De aquí a 2030, proporcionar acceso universal a zonas verdes y espacios públicos seguros, inclusivos y accesibles, en particular para las mujeres y los niños, las personas de edad y las personas con discapacidad	Fortalecimiento del sistema de espacio público en todo el municipio de Rionegro, a través de iniciativas como el proyecto "Parque Paisajes del Agua", el cual cuenta con altos estándares de diseño para el acceso universal y el incremento del espacio público efectivo.

16	Paz, justicia e instituciones solidas	Poner fin al maltrato, la explotación, la trata y todas las formas de violencia y tortura contra los niños	Desde la Secretaría de Planeación, se promueve la actualización de la base de datos del SISBEN, como herramienta de análisis para la puesta en marcha de acciones, el uso eficiente de recursos y proyectos encaminados a los niños más vulnerables del municipio.
		Crear a todos los niveles instituciones eficaces y transparentes que rindan cuentas	La planeación estratégica y la evaluación de todos los programas y proyectos del programa de gobierno aportan a la gestión transparente y eficiente de los recursos y la rendición de cuentas a la comunidad.
		Garantizar la adopción en todos los niveles de decisiones inclusivas, participativas y representativas que respondan a las necesidades	La Secretaría de Planeación aporta a la inclusión, con datos estadísticos poblacionales precisos; apoya la participación ciudadana a través de la socialización de los proyectos y la creación de concejos locales, los cuales agrupan los diferentes involucrados que aportan a la planeación para el desarrollo municipal.
		Garantizar el acceso público a la información y proteger las libertades fundamentales, de conformidad con las leyes nacionales y los acuerdos internacionales	Las iniciativas que desde la Secretaría de Planeación se adelantan, respecto a la información pública, el gobierno abierto y los datos para la toma de decisiones, garantizan el acceso de toda la ciudadanía a información precisa y confiable que promueven la inclusión y fortalece la innovación en el municipio.
17	Alianzas para lograr objetivos	Mejorar la cooperación regional e internacional Norte-Sur, Sur-Sur y triangular en materia de ciencia, tecnología e innovación y el acceso a estas, y aumentar el intercambio de conocimientos en condiciones mutuamente convenidas, incluso mejorando la coordinación entre los mecanismos existentes, en particular a nivel de las Naciones Unidas, y mediante un mecanismo mundial de facilitación de la tecnología	La conformación y pertenencia por parte del municipio de Rionegro, en la región de planeación y gestión - RPG Región Aeropuerto, da cuenta de la apuesta de la administración municipal por generar espacios de trabajo cooperativo regional.
		Fomentar y promover la constitución de alianzas eficaces en las esferas pública, público-privada y de la sociedad civil, aprovechando la experiencia y las estrategias de obtención de recursos de las alianzas	El municipio de Rionegro trabaja en pro de la generación de alianzas, a través de la implementación de estrategias para la cooperación y la integración como lo son la región Aeroportuaria y Asociación de Ciudades Intermedias.
		De aquí a 2020, mejorar el apoyo a la creación de capacidad prestado a los países en desarrollo, incluidos los países menos adelantados y los pequeños Estados insulares en desarrollo, para aumentar significativamente la	Desde la Secretaría de Planeación, se aporta a esta meta por medio de las iniciativas de transparencia permite el acceso de información pertinente y confiable respecto de datos oportunos,

	<p>disponibilidad de datos oportunos, fiables y de gran calidad desglosados por ingresos, sexo, edad, raza, origen étnico, estatus migratorio, discapacidad, ubicación geográfica y otras características pertinentes en los contextos nacionales</p>	<p>fiables que se ponen a disposición de toda la comunidad para su conocimiento, la toma de decisiones estratégicas y planificación.</p>
	<p>De aquí a 2030, aprovechar las iniciativas existentes para elaborar indicadores que permitan medir los progresos en materia de desarrollo sostenible y complementen el producto interno bruto, y apoyar la creación de capacidad estadística en los países en desarrollo</p>	<p>La Secretaría de Planeación trabaja en la construcción de indicadores que desde las localidades y los sectores permitan el desarrollo, el seguimiento y la evaluación de los proyectos que impactan al progreso en materia de desarrollo sostenible.</p>

2. OBJETIVO DE LA SECRETARÍA

La secretaría de Planeación tiene la responsabilidad de coordinar y consolidar la planeación estratégica de la Administración Municipal implementando métodos y procedimientos mediante los cuales se combinan los recursos, elementos y actividades en el tiempo para satisfacer necesidades de la población. Así mismo, orienta el desarrollo integral del municipio, mediante el direccionamiento, coordinación y articulación de políticas públicas, planes, programas y proyectos en las diferentes dimensiones del desarrollo social, económico, físico, ambiental político e institucional, mediante la definición de un modelo de territorio, su ocupación y la plataforma estratégica del Municipio de Rionegro, encaminadas al desarrollo integral del ciudadano, en función del cumplimiento de los fines del Estado y la sostenibilidad financiera del propio ente territorial, atendiendo los diagnósticos, compromisos de gobierno y procesos de concertación entre autoridades, actores e instancias de planeación, encaminados al mejoramiento de la calidad de vida de sus habitantes. Todo lo anterior mediante la administración de la información territorial del Municipio referente a los bienes inmuebles que lo conforman y a las personas que lo habitan.

3. IMPACTO DE LOS PROYECTOS

**Presupuesto
Ejecutado**

\$ 7.253.760.178

**Porcentaje de ejecución
(CRP/CDP)**

99.83 %

Las acciones de la secretaría de Planeación promueven el ordenamiento del territorio y atrae con ello empresas y unidades de negocio que generan empleo y visibilidad la ciudad, fortaleciendo las ventajas competitivas de Rionegro y dando cuenta del éxito del modelo de ciudad que ha sido definido en el Plan de Ordenamiento Territorial -POT y por el cual se trabaja desde la administración municipal.

Los recursos administrados desde la Secretaría de Planeación y las sus subsecretarías adscritas, trabajan en la consolidación de datos, la construcción de instrumentos de planificación y gestión, el seguimiento y la evaluación de las acciones de toda la administración municipal y la apuesta por la transparencia, a través de la visibilización de la información y los resultados de las gestiones adelantadas desde la administración “Juntos Avanzamos Más”.

3.1. Acciones por sector

UBICACIÓN	ACCIONES REALIZADAS
Cobertura Municipal	<ul style="list-style-type: none"> • Oficina de Formalización Urbanística • Observatorio de Políticas Públicas de Rionegro • Gestión de instrumentos reglamentarios del POT • Proceso de revisión de la estratificación socioeconómica • Actualización permanente del censo catastral a nivel municipal. • Proyecto “Parque Paisajes del Agua”
Comuna	
Comuna 1: Liborio Mejía	<ul style="list-style-type: none"> • 1995 solicitudes registradas ante la oficina SISBEN
Comuna 2: San Antonio	<ul style="list-style-type: none"> • 321 solicitudes registradas ante la oficina SISBEN
Comuna 3: Monseñor Alfonso Uribe Jaramillo	<ul style="list-style-type: none"> • 924 solicitudes registradas ante la oficina SISBEN
Comuna 4: El Porvenir	<ul style="list-style-type: none"> • 801 solicitudes registradas ante la oficina SISBEN
Corregimiento	
Corregimiento Sur: Gilberto Echeverri Mejía	<ul style="list-style-type: none"> • 421 solicitudes registradas ante la oficina SISBEN • PIIAR Santa Teresa
Corregimiento Occidente: José María Córdova Muñoz	<ul style="list-style-type: none"> • 173 solicitudes registradas ante la oficina SISBEN
Corregimiento Centro: Casimiro García	<ul style="list-style-type: none"> • 975 solicitudes registradas ante la oficina SISBEN
Corregimiento Norte: Néstor Esteban Sanint Arbeláez	<ul style="list-style-type: none"> • 716 solicitudes registradas ante la oficina SISBEN • PIIAR La Esperanza

La Secretaría de Planeación, pone a disposición de todos los rionegreros la oficina de formalización urbanística en la cual se apoya a la comunidad en relación con las iniciativas y las apuestas del programa de gobierno “Juntos Avanzamos Más” para que las familias de Rionegro logren la titulación de sus inmuebles. similarmente, el observatorio de políticas públicas OPP de Rionegro, en su apuesta por un gobierno abierto publica información estadística relevante para la toma de decisiones, por parte de las organizaciones y la comunidad en general; beneficiando de forma transversal a toda la comunidad.

La subsecretaria de Sistema de Información Territorial impacta a toda la comunidad del municipio de Rionegro mediante la constante actualización de las bases de datos catastrales, de estratificación y del SISBÉN propendiendo por la equidad y la correcta distribución de los recursos públicos.

Por su parte la subsecretaría de Ordenamiento Territorial trabaja por la gestión de todos los procesos e instrumentos de ordenamiento del territorio que delimitan la hoja de ruta en relación con el desarrollo del municipio, en este sentido entre otras acciones, durante 2022 se han gestionado seis (6) instrumentos reglamentarios del Plan de Ordenamiento Territorial, los cuales aportan a la construcción de un modelo de ciudad y trabajando por la distribución equitativa de cargas y beneficios en el territorio.

La subsecretaría de planeación estratégica y evaluación se encarga del seguimiento a todos los programas y proyectos de inversión municipal para la correcta ejecución del plan de desarrollo municipal Rionegro “Juntos Avanzamos Más 2020-2023”.

3.2. Población impactada

PROYECTO	POBLACIÓN IMPACTADA	NÚMERO DE BENEFICIARIOS
Oficina del SISBEN	Toda la comunidad	6.326
Gestión Catastral	Propietarios de inmuebles	4.128
PIIAR	Familias ubicadas en asentamientos irregulares	298
PQRSF	Toda la comunidad	7.605

Los servicios que la Secretaría de Planeación brinda a los rionegreros desde la oficina del SISBEN han logrado beneficiar a 6.326 ciudadanos, así como la atención de diferentes peticiones en materia catastral ha atendido un total de 4.128 propietarios de inmuebles en el municipio.

Similarmente, la apuesta de la secretaría por apoyar el proceso de formalización urbanística de los rionegreros ha logrado la atención a los ciudadanos en la Oficina de formalización urbanística, ubicada en el Centro Integral de Atención al Ciudadano – CIAC; lo cual se complementa con los programas de Intervención Integral de Asentamientos Rurales – PIIAR que vienen beneficiando a 298 personas ubicadas en asentamientos irregulares en los sectores de La esperanza y Santa Teresa.

Finalmente, la Secretaría de Planeación se encuentra siempre dispuesta a brindar apoyo en las peticiones, quejas o reclamos de la ciudadanía en cada una de las dependencias que la componen, como resultado de lo cual, a noviembre de 2022 ha tramitado un total de 7.605 PQRSF recibidas a través del centro documental de la administración municipal.

4. AVANCES EN LA GESTIÓN

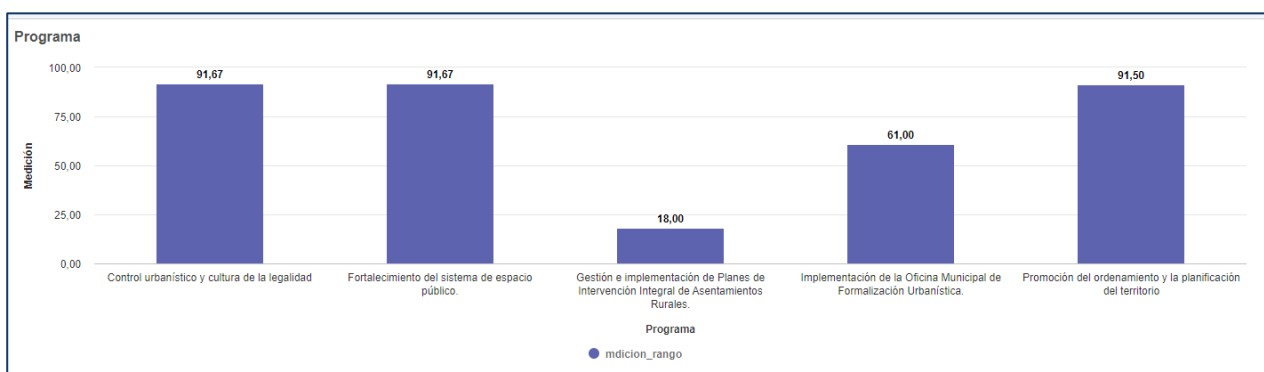
LÍNEA ESTRATÉGICA 2: Ciudad Equipada, Amable, Segura y Sostenible

Componente	Objetivo	¿Cómo el desarrollo de sus actividades contribuye al cumplimiento del objetivo del Componente?
C2. Ordenamiento Territorial	Promover estrategias para el ordenamiento del territorio y la recuperación y aprovechamiento del espacio público.	Gestionando instrumentos que reglamentan el Plan de Ordenamiento Territorial y de las actas de concertación con autoridad ambiental, lo cual se complementa con la cooperación continua con las curadurías urbanas. Así mismo, día a día la secretaría desarrolla a actividades que permiten el fortalecimiento del sistema de espacio público del municipio.

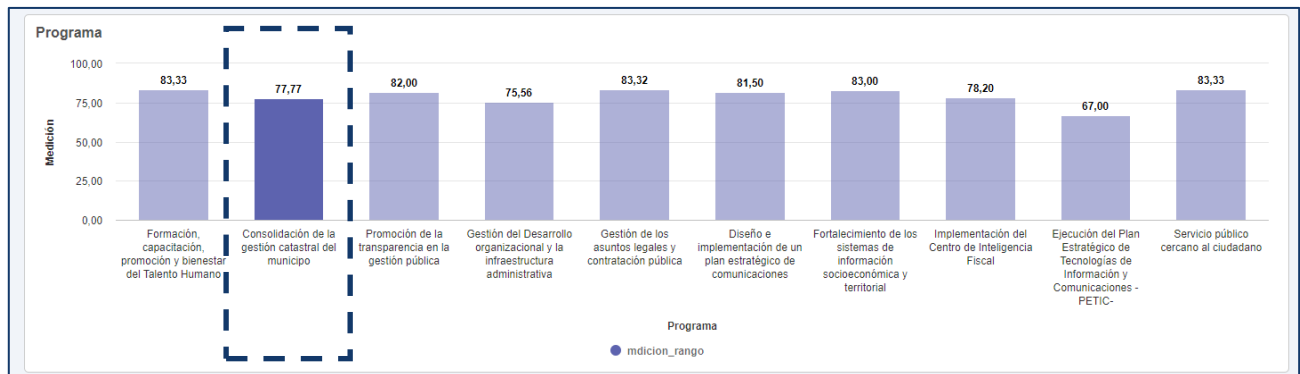
LÍNEA ESTRATÉGICA 5: Ciudad de la Gobernanza y la Integración Regional

C1 Fortalecimiento institucional	Fortalecer la gestión del catastro y consolidar el municipio como gestor catastral independiente Fortalecer los sistemas de información socioeconómica y territorial para la toma de decisiones y para la optimización de criterios de focalización de la inversión pública	Desarrollando mejoras en las plataformas tecnológicas que permiten la democratización de la información de una manera más sencilla y asequible por la comunidad.
C3. Asociación e Integración	Promover la cooperación y la integración regional, nacional e internacional para la solución de necesidades de las comunidades.	Realizando diferentes acciones para la conformación de esquemas asociativos y el programa de gestión de plan de acción Rionegro Ciudad Sostenible y Competitiva

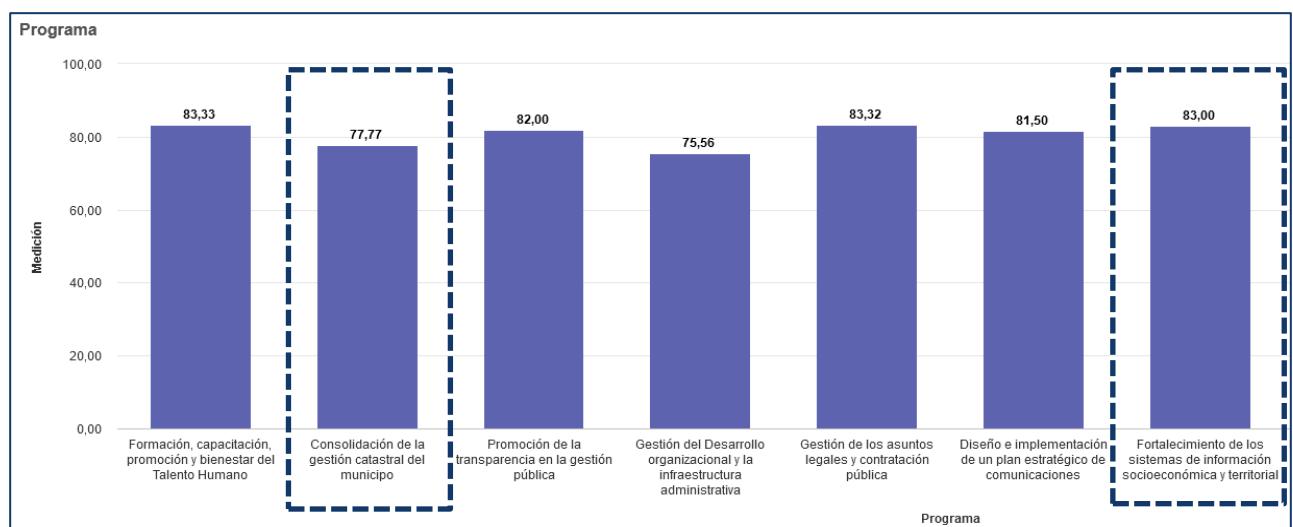
4.1. Medición de indicadores de producto corte noviembre 2022



Medición del Indicador para el componente de Ordenamiento Territorial



Medición del Indicador para el componente Consolidación de la Gestión catastral del Municipio



Medición del Indicador por Programa

LÍNEA ESTRATÉGICA 2: Ciudad Equipada, Amable, Segura y Sostenible Componente 2: Familia y Bienestar Social

Programa	Indicador de Producto	Línea de Base	Meta cuatrienio	Unidad de Medida	Tipo	Programación	
						Meta 2022	Ejecución 2022
Promoción del ordenamiento y la planificación del territorio	Programa de ordenamiento y planificación implementado	50	100	Porcentaje	Incremento	20	20
Gestión e implementación de Planes de Intervención Integral de Asentamientos Rurales	PIAR implementados	0	4	Porcentaje	Incremento	1	0.5
Implementación de la Oficina Municipal de Formalización Urbanística	Oficina creada e implementada	0	100	Porcentaje	Incremento	40	24.44

Fortalecimiento del sistema de espacio público	Áreas de espacio público creada o recuperada	20.400	30.400	metros cuadrados con recibo material	metros cuadrados con recibo material	3.000	10.364,98
Formulación, seguimiento y Evaluación del plan de Desarrollo Municipal	Plan de Desarrollo construido y con seguimiento periódico	0	100	Porcentaje	Incremento	25	25

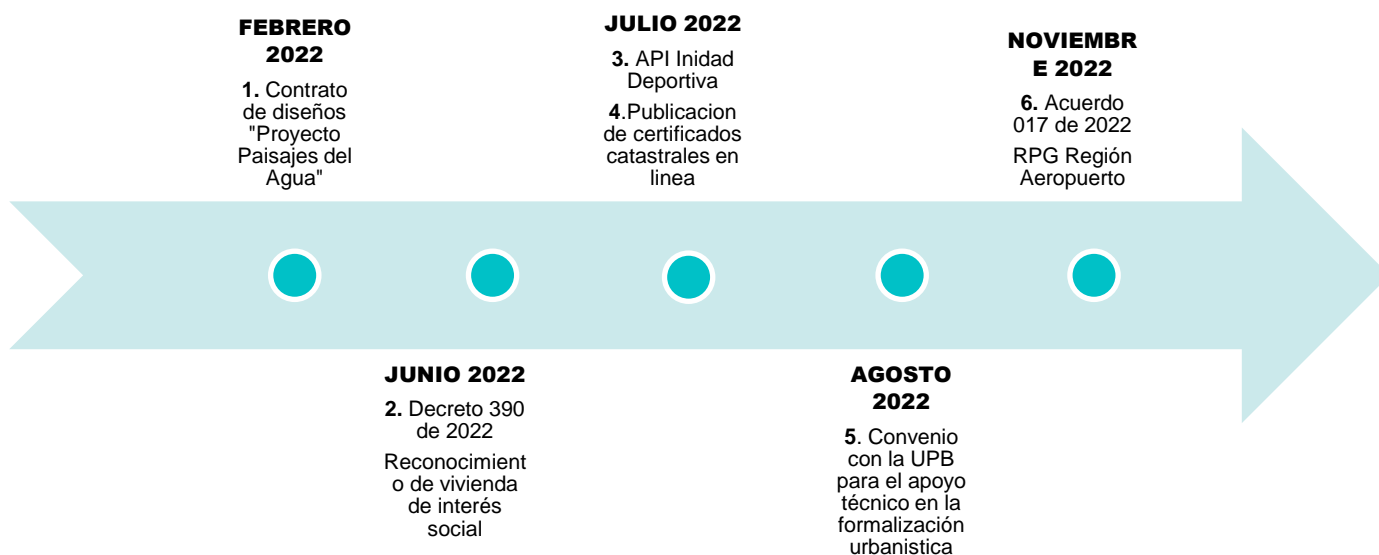
LÍNEA ESTRATÉGICA 5: Ciudad de la Gobernanza y la Integración Regional

Componente 3. Asociación e Integración

Indicador de Resultado	Línea de Base Cuatrienio	Meta de producto Cuatrienio	Tipo de meta de Resultado	Unidad de medida	Programación	
					Programación 2022	Ejecución 2022
Operación de la base tecnológica para la gestión catastral municipal	100	100	Incremento	Porcentaje	30	28
Desarrollo del proceso de conservación catastral para mantener las bases de datos actualizadas	100	100	Mantenimiento	Numero	100	100
Operación del Observatorio Inmobiliario	100	100	Mantenimiento	Numero	100	100
Actualizar el mapa de zonas homogéneas geoeconómicas para la planeación de obligaciones y transferencia de capacidades constructivas	100	100	Mantenimiento	Numero	100	100
Homologación de las bases de datos de las ESP (Empresas de Servicios Públicos) con la estratificación oficial emitida por el municipio	100	100	Incremento	Porcentaje	20	18
Garantizar el funcionamiento y actualización permanente del Modelo Geográfico de Rionegro (MGeoRio)	12	12	Incremento	Numero	3	3

Mantenimiento y divulgación de la red geodésica del municipio	4	4	Incremento	Numero	1	1
Actualización de la base de datos del Sisbén, según directrices del DNP	100	100	Mantenimiento	Numero	100	100
Programa de gestión del Plan de Acción RCSC implementado	0	100	Porcentaje	Incremento	100	91.66

5. LOGROS IMPORTANTES EN EL TIEMPO



Certificados catastrales web

Para el mes de Julio se lograron publicar en línea los principales certificados catastrales emitidos para el Municipio de Rionegro, de tal manera que las fichas catastrales, los certificados de poseer o no poseer bienes y el certificado plano catastral se pueden tramitar desde cualquier latitud y mediante un pago en línea pasarela PSE; esto permite mayor agilidad en la atención de este tipo de solicitudes, ahorro de tiempo y dinero en el desplazamiento de los usuarios y garantiza transparencia en el acceso a la información.



Seguimiento al plan de desarrollo municipal Rionegro “Juntos Avanzamos Más 2020-2023”

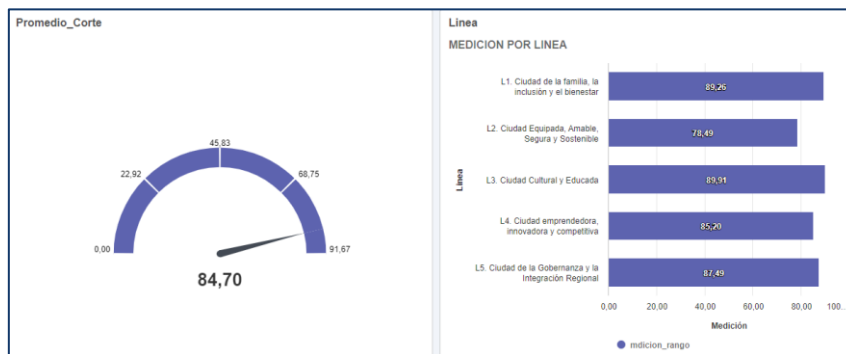


Gráfico de seguimiento avance físico del Plan de Desarrollo

Desde la Subsecretaría de Planeación Estratégica y Evaluación se hace el seguimiento y evaluación al avance de las metas de los programas del Plan de Desarrollo Municipal, lo cual servirá en la toma de decisiones estratégicas y operativas, y de esta manera realizar los ajustes pertinentes en la focalización de la inversión pública.

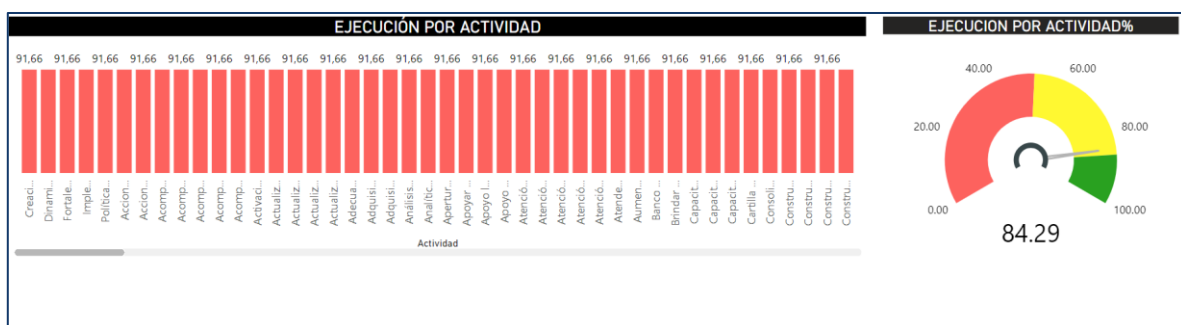


Gráfico de seguimiento al Plan de Acción

Es de resaltar que el seguimiento a cada uno de los indicadores que miden el avance de los programas del Plan de Desarrollo se hace mensual, en la herramienta BPMS que nos da cuenta, en tiempo real, del cumplimiento de estos.

Promoción del ordenamiento y la planificación del territorio

A través del desarrollo de los instrumentos complementarios del Plan de ordenamiento Territorial - POT se concreta el modelo de ocupación propuesto para el municipio de Rionegro. A lo cual durante 2022 la Secretaría de Planeación ha aportado con los siguientes instrumentos

1. **Decreto 379 de 2022** "Por el cual se consolida y modifica el concejo consultivo de ordenamiento territorial"
2. **Decreto 380 de 2022** "Por la cual se conforma la comisión de veeduría de las curadurías urbanas del municipio de Rionegro"
3. **Decreto 390 de 2022** "Por medio del cual se asigna la función de reconocimiento de existencia de edificaciones de vivienda de interés social que se ubiquen en asentamientos objeto de legalización urbanística"
4. **Resolución 0201 de 2022** "Por el cual se adopta el plan maestro para el área de preservación de la infraestructura API subpolígono C3_API_07A "Unidad Deportiva" en el municipio de Rionegro-Antioquia"
5. **Resolución 0220 de 2022** "Por la cual se adopta el plan maestro para el área de preservación de la infraestructura API Polígono C1_API_05 "COMFAMA" en el municipio de Rionegro-Antioquia", modificada por medio de la **Resolución 0226 agosto de 2022**
6. **Acuerdo 017 de 2022** "Por medio del cual se autoriza al alcalde a conformar y pertenecer a la región de planeación y gestión RPG Región Aeropuerto".

Gestión e implementación de Planes de Intervención Integral de Asentamientos Rurales

Actualmente se encuentra en formulación los PIIAR de La Puerta y Vega Flor.



PIIAR Vega Flor



PIIAR La Puerta

Así mismo la implementación de los PIIAR de la Esperanza y Santa Teresa se encuentra a toda marcha con acciones como la Legalización Urbanística, el apoyo técnico para la formalización de las viviendas, entre otros.



PIIAR La Esperanza



PIIAR Santa Teresa

Implementación de la Oficina Municipal de Formalización Urbanística

Respecto del proceso de reconocimiento de viviendas de interés social que se ubiquen en asentamientos legalizados urbanísticamente, a la fecha la Subsecretaría de ordenamiento Territorial en cabeza de la Secretaría de Planeación, ha logrado realizar sesenta y tres (63) levantamientos arquitectónicos y treinta y siete (37) Peritajes técnicos de viviendas a reconocer en los asentamientos rurales de Santa Teresa y La Esperanza.



Fortalecimiento del sistema de espacio público

Obras adelantadas por parte de la Secretaría de Planeación, para mejorar el espacio público de Rionegro

Urbanismo Senderos de Cimarronas



Recursos gestionados	\$ 8.000.534.076,00
Recursos consignados a fiducia	\$ 5.862.985.894,00

Vía Falda del Palo



Porcentaje de Ejecución	100%
Recursos Invertidos	\$4.080.279.774

Andenes La Esperanza



19 jul. 2022 2:59:33 p. m.
57-34 Calle 49
Rionegro
Antioquia

Porcentaje de Ejecución	100%
Recursos Invertidos	\$260.414.084

Andenes Cabeceras



Porcentaje de Ejecución	100%
Recursos Invertidos	\$630.000.000

Andenes Campo Santander




Porcentaje de Ejecución	93%
Recursos comprometidos	\$1.694.722.382

Andenes del Hoyo



Porcentaje de Ejecución	57%
Recursos comprometidos	\$877.420.182

Andenes Juan Antonio Murillo



Porcentaje de Ejecución	56.51%
Recursos comprometidos	\$408.564.263

Avance Ciclorruta El Tranvía



Porcentaje de Ejecución	50%
Recursos comprometidos	\$1.372.129.773

Andenes Porvenir



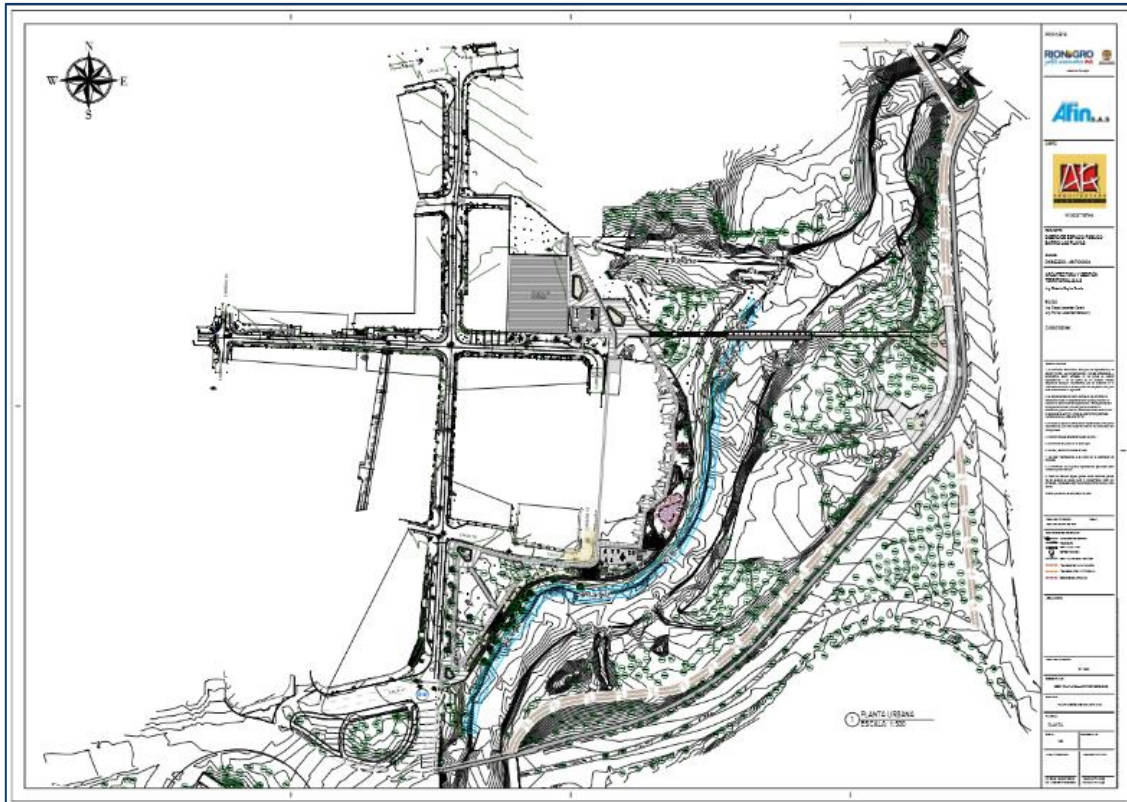
Porcentaje de Ejecución	45%
Recursos comprometidos	\$761.694.791

Urbanismo Cerros y Valles de La Fortuna



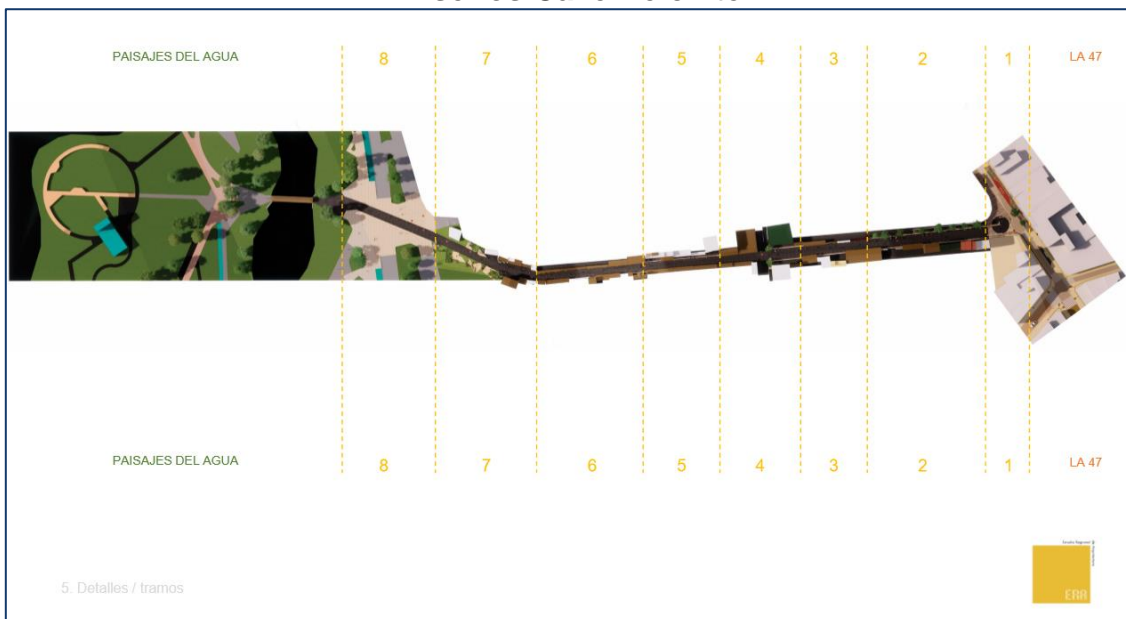
Porcentaje de Ejecución	45%
Recursos comprometidos	\$5.011.594.941

Diseños calle La Convención



Porcentaje de Ejecución	40%
Recursos comprometidos	\$240.255.843

Diseños Calle Belchite



Porcentaje de Ejecución	40%
Recursos comprometidos	\$244.128.381

Construcción “Parque Primera Etapa Barrio El Porvenir”



Porcentaje de Ejecución	38%
Recursos comprometidos	\$1.417.073.058

Construcción vía La Herradura



Porcentaje de Ejecución	35%
Recursos comprometidos	\$2.063.206.492

Construcción “Cubo de la Innovación”



Porcentaje de Ejecución	5%
Recursos comprometidos	\$5.375.902.899

Así mismo, con el proyecto “Rionegro Paisajes del Agua” se ha logrado el diseño de 195.472,00 metros cuadrados de espacio público

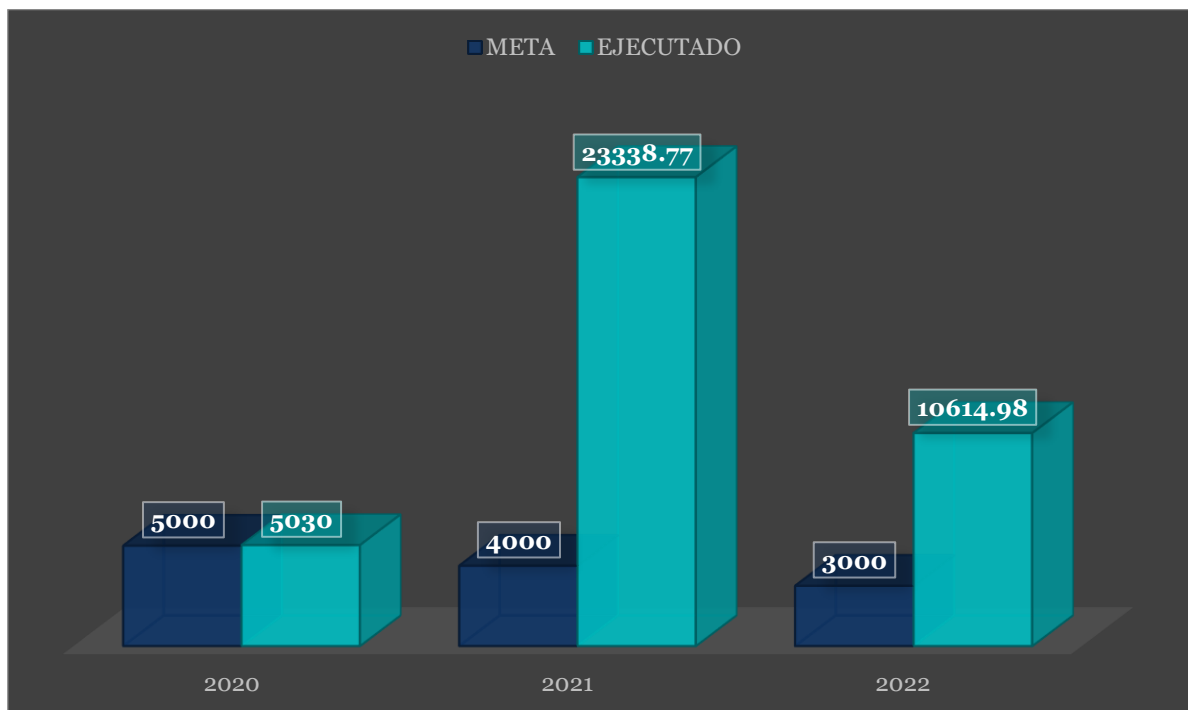


Jardín del Rio proyecto "Rionegro Paisajes del Agua"

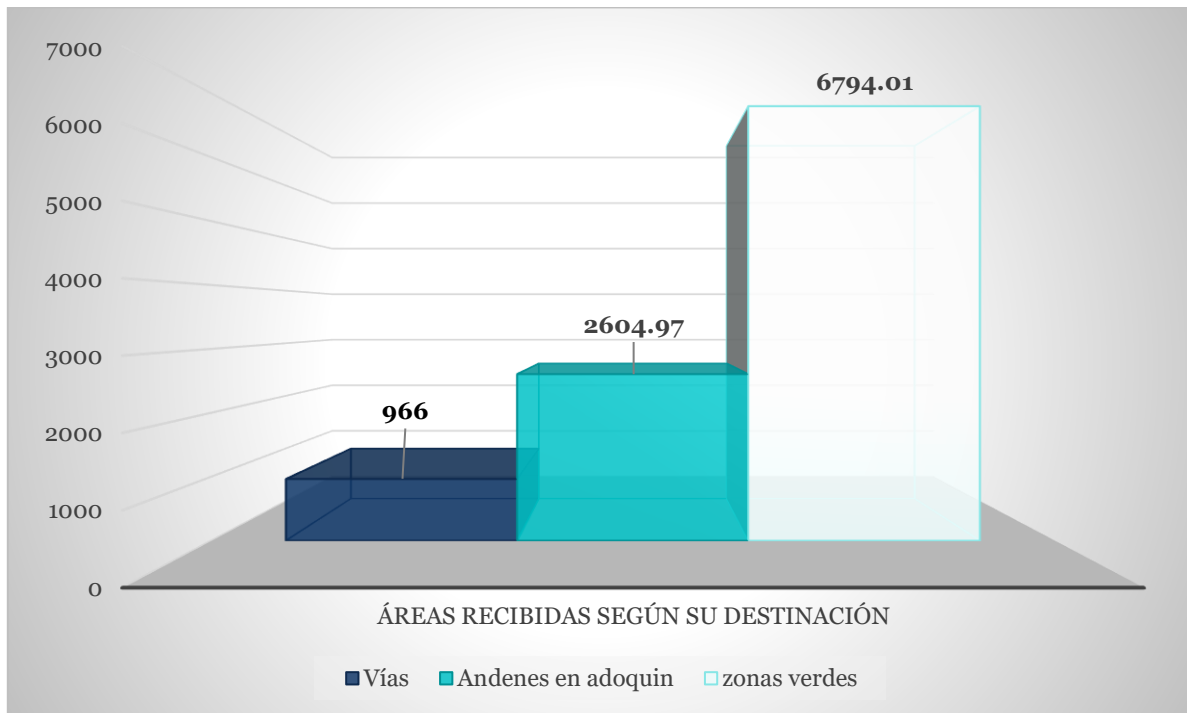


Parque de la familia proyecto "Rionegro Paisajes del Agua"

Respecto del proceso de recibo de áreas de cesión para el fortalecimiento del espacio público en el Municipio de Rionegro, durante el año 2022 se ha logrado recibir un total de 10.614 metros cuadrados entre Vías, Andenes en Adoquín y Zonas verdes

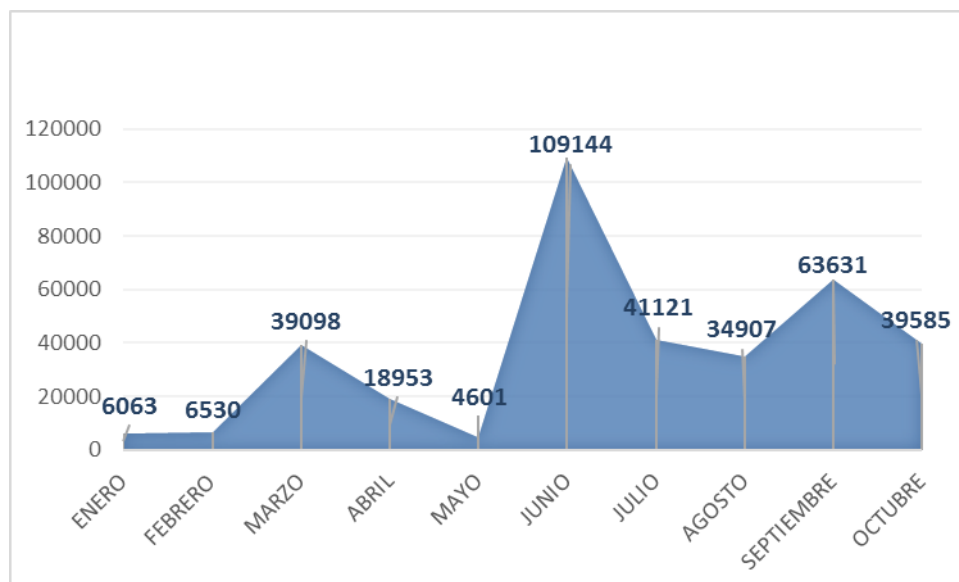


Áreas De Espacio Público Creada



Áreas Recibidas Según Su Destinación

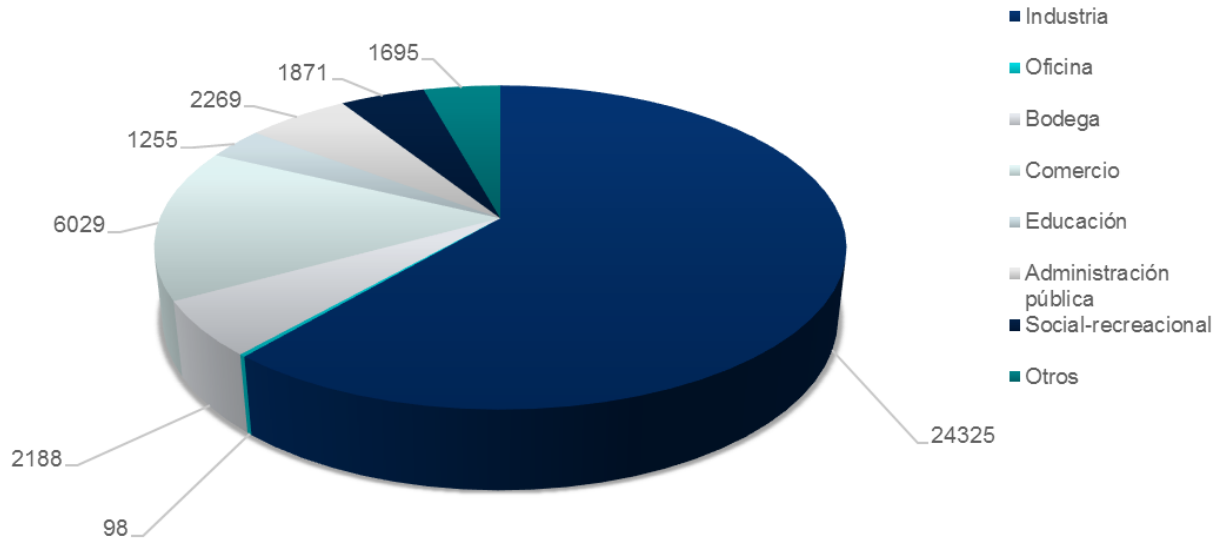
A través de la articulación entre la Secretaría de Planeación y las Curadurías Urbanas de Rionegro, a octubre de 2022 se ha reportado conforme a la metodología ELIC-DANE, la aprobación de 3.606 nuevas unidades de vivienda en el municipio, lo que corresponde a un licenciamiento total de 363.633 metros cuadrados destinados al uso residencial en el municipio.



Áreas aprobadas para uso residencial

El proceso de licenciamiento a octubre de 2022 ha generado un total de 24.325 m² para uso industrial, 6.029 m² para uso comercial, 2.269 m² destinados a edificaciones de administración pública, 2.188 m² para bodegas, 1.871 m² con un propósito social y/o recreacional y 1.255 m² para la educación, entre otros.

LICENCIAS URBANISTICAS RIONEGRO 2022 OTROS USOS



Áreas aprobadas para otros usos no residenciales