




LOCALIZACIÓN
 Diagnóstico

Propuesta de formulación de Plan Parcial en suelo de expansión urbana con tratamiento de desarrollo

PLAN PARCIAL LA HENRIADA
 Rionegro

LEYENDA:
 Límite del Área de Planificación

CONVENCIONES CARTOGRAFIA BASE:

-  Quebradas
-  Predios
-  Construcciones

ELABORADO POR:

ARQ. JULIÁN ARANGO ARROYAVE
 ARQ. SIMÓN RIVERA LONDOÑO
 ARQ. ADRIANA RUIZ ESTRADA



ESCALA: 1:5000

PLANO:
 PG01 PP LA HENRIADA_LOCALIZACION 16_09_2020

FECHA ENTREGA	CODIGO DEL MAPA	CONSECUTIVO
JUNIO 2022	PG 01	1/18

