









OBLIGACIÓN POR TIPO DE CESIÓN





Propuesta de formulación de Plan Parcial en suelo de expansión urbana con tratamiento de desarrollo

PLAN PARCIAL LA HENRIADA
 Rionegro


LEYENDA:

-  Límite del Área de Planificación
-  Predios
-  Áreas de Manejo Especial
-  Límite Unidades de Actuación Urbanística- UAU
-  Cesión Tipo A- Vías
-  Cesión Tipo B1- Suelo útil
-  Cesión Retiro Ambiental B-1
-  Cesión Retiro Ambiental B-1 Primeros 10m - cuantifica 2 a 1
-  Cesión Tipo B2- Equipamientos
-  Cesión de suelo para vía AME 1
-  Faja de ampliación- Carrera 54
-  Retiro Ambiental

CONVENCIONES CARTOGRAFÍA BASE:

-  Quebradas
-  Manzanas y predios
-  Topografía
-  Construcciones

ELABORADO POR:
 ARQ. JULIÁN ARANGO ARROYAVE
 ARQ. SIMÓN RIVERA LONDOÑO
 ARQ. ADRIANA RUIZ ESTRADA



PLANO:
 PG10 PP LA HENRIADA_OBLIGACION CESION POR TIPO
 14072021

FECHA ENTREGA	CODIGO DEL MAPA	CONSECUTIVO
JUNIO 2022	PG 10	10/18

