







PROPUESTA URBANA ÁREA DE MANEJO ESPECIAL 1





Propuesta de formulación de Plan Parcial en suelo de expansión urbana con tratamiento de desarrollo

PLAN PARCIAL LA HENRIADA
 Rionegro

LEYENDA:

-  Límite del Área de Planificación
-  Predios
-  Áreas de Manejo Especial
-  Límite Unidades de Actuación Urbanística- UAU
-  Espacio Público para equipamiento
-  Espacio Público

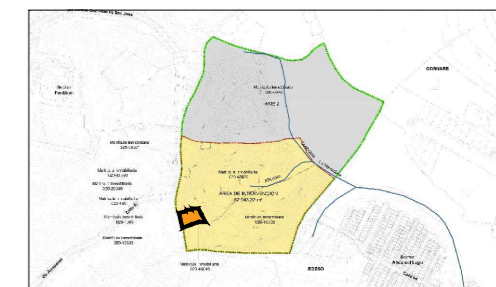
CONVENCIONES CARTOGRAFÍA BASE:

-  Quebradas
-  Manzanas y predios
-  Topografía
-  Construcciones

ELABORADO POR:

ARQ. JULIÁN ARANGO ARROYAVE
 ARQ. SIMÓN RIVERA LONDOÑO
 ARQ. ADRIANA RUIZ ESTRADA

LOCALIZACIÓN



ESCALA 1:250

PLANO:
 PG18 PP LA HENRIADA_PROPUESTA URBANA AME1
 29_10_2020

FECHA ENTREGA	CODIGO DEL MAPA	CONSECUTIVO
JUNIO 2022	PG 18	18/18

